

Dokladová část

Vybudování nové kabelové přípojky vysokého napětí pro budoucí domov se zvl. Režimem Děčín - Křešice

Zpracovatel:
VAMA s.r.o.
Vilsnice č.94
405 02 Děčín 12
Tel.č. 731 148 429
e-mail: kazimir@vamaelektro.cz,
Vypracoval:
Dan Kazimír

Datum zpracování: 6/2022

Obsah dokladové části

<i>číslo</i>	<i>Název dokladu</i>	<i>datum</i>	<i>poznámka</i>
1	Statutární město Děčín, č.j. MDC/99694/2022- Územní rozhodnutí	19.9.2022	
2	ČEZ Distribuce a.s. čj. 4121925003	13.6.2022	
3	ČEZ Distribuce a.s. čj. 001125081405	3.5.2022	
4	ÚZSVM, čj. UZSVM/U/8082/2022-HMSO	7.4.2022	
5	SúS Ústeckého kraje, čj. 03-226-E-1/SUSUKDC/DuBel/05969/2022	11.4.2022	
6	Statutární město Děčín, ŽP – MDC/37279/2022	3.5.2022	
7	Statutární město Děčín, odbor komunikací a dopravy, čj. MDC/45362/2022	25.4.2022	
8	Statutární město Děčín, odbor správních činností, čj. MDC/72205/2022	29.6.2022	
9	Statutární město Děčín, odbor místního hospodářství, čj. MDC/37280/2022	15.6.2022	
10	Ústav archeologické památkové péče sv. Čech, čj. 596/2022	14.4.2022	
11	VUSS – oddělení ochrany územních zájmů, čj. 135621/2022-1322-OÚZ	31.5.2022	
12	Souhlas pan Vodička	15.3.2022	
13	ČEZ Distribuce a.s. čj. 0101708501	22.3.2022	
14	ČEZ Telco Pro Services a.s. č.j.0201387754	22.3.2022	
15	ČEZ ICT Services a.s. čj. 0700525779	22.3.2022	
16	CETIN, a.s., čj. 590400/22	22.3.2022	
17	České radiokomunikace, a.s., čj. UPTS/OS/307862/2022	15.6.2022	
18	GasNet s.r.o., čj. 5002579865	22.3.2022	
19	SčVK, a.s. – čj. O22690063240/UTPCUL/Ha	21.6.2022	
20	T-Mobile, a.s. čj. E16062/22	31.3.2022	
21	Vodafone Czech Republic a.s. č.j. 220322-1353405927	22.3.2022	



MAGISTRÁT MĚSTA DĚČÍN

Odbor stavební úřad

Mírové nám. 1175/5, 405 38 Děčín IV

Datová schránka: x9hbpfn

Číslo jednací: MDC/99694/2022

Spisová zn.: MDC/73302/2022

Počet listů: 3

Počet příloh: 0

Statutární město Děčín

Mírové nám. č.p. 1175/5

Děčín IV-Podmokly

405 02 Děčín 2

Vyřizuje: Jan Fichtner

Telefon: 412 591 141

Fax:

E-mail: stavebni@mmdecin.cz

Děčín 19.09.2022

ROZHODNUTÍ

ÚZEMNÍ ROZHODNUTÍ č. 5011/2022

Výroková část:

Stavební úřad Magistrátu města Děčín, jako stavební úřad příslušný podle § 13 zákona č. 183/2006 Sb., o územním plánování a stavebním řádu, ve znění pozdějších předpisů, (dále jen stavební zákon), v územním řízení posoudil podle § 84 až § 90 stavebního zákona žádost o vydání rozhodnutí o umístění stavby nebo zařízení (dále jen "rozhodnutí o umístění stavby"), kterou dne 01.07.2022 podalo

Statutární město Děčín, IČO 00261238, Mírové nám. č.p. 1175/5, Děčín IV-Podmokly, 405 02 Děčín 2, kterého zastupuje V A M A s.r.o., IČO 47287926, Vilsnická č.p. 94, Děčín XII-Vilsnice, 405 02 Děčín 2

(dále jen "žadatel"), a na základě tohoto posouzení:

- I. **Vydává** podle § 79 a § 92 stavebního zákona a § 9 vyhlášky č. 503/2006 Sb., o podrobnější úpravě územního rozhodování, územního opatření a stavebního řádu, ve znění pozdějších předpisů

r o z h o d n u t í o u m í s t ě n í s t a v b y

Kabelová přípojka vysokého napětí pro budoucí domov se zvl. režimem Děčín - Křešice

(dále jen "stavba") na pozemcích parc. č. 90/1 - ostatní plocha, 90/16 - ostatní plocha, 90/18 - ostatní plocha, 468 - ostatní plocha, 469/1 - ostatní plocha, 496/1 - ostatní plocha, 750 - orná půda v katastrálním území Křešice u Děčína, jak je zakresleno v situaci v měřítku 1:750

Druh a účel umísťované stavby:

- Předmětem je připojení nové prefabrikované trafostanice, která není součástí tohoto rozhodnutí.

Popis stavby:

- Na stávajícím podpěrném bodě č. 4, který je umístěn na pozemku parc. č. 750 v katastrálním území Křešice u Děčína, bude proveden svod. Od tohoto betonového sloupu

E-mail: posta@mmdecin.cz

Internet: www.mmdecin.cz

bude zemní kabelové vedení VN vedeno v zeleném náspu kolmo na pozemek parc. č. 90/1 v katastrálním území Křešice u Děčína, kde se bude přecházet do asfaltového chodníku na pozemku parc. č. 90/16 v katastrálním území Křešice u Děčína. V místě betonového propustku bude zemní kabelové vedení umístěno do betonového žlabu. Zemní kabelové vedení VN bude dále pokračovat v asfaltovém chodníku až k pozemku parc. č. 756/2 v katastrálním území Křešice u Děčína, kde bude za pomoci protlaku přecházet asfaltovou komunikaci na pozemku parc. č. 90/1 v katastrálním území Křešice u Děčína. Dále zemní kabelové vedení bude pokračovat v asfaltové komunikaci na pozemku parc. č. 468 v katastrálním území Křešice u Děčína, následně v chodníku stále na pozemku parc. č. 468 v katastrálním území Křešice u Děčína a bude přecházet do chodníku na pozemku parc. č. 90/18 v katastrálním území Křešice u Děčína. Zemní kabelové vedení VN bude vedeno až do křižovatky ul. U Školy, kde bude nutné opět uložit zemní kabelové vedení v tomto místě do betonových žlabů. S novým zemním kabelovým vedením se dále bude pokračovat v ul. U Školy, až na pozemek parc. č. 496/1 v katastrálním území Křešice u Děčína, kde bude ukončeno v nové TS (není součástí tohoto rozhodnutí).

II. Stanoví podmínky pro umístění a provedení stavby:

- 1) Stavba „Kabelová přípojka vysokého napětí pro budoucí domov se zvl. režimem Děčín - Křešice“ bude umístěna v souladu s dokumentací pro vydání územního rozhodnutí ověřenou Vratislavem Vaňkem, autorizovaným technikem pro technologická zařízení staveb ČKAIT - 0401321.
- 2) Stavba bude umístěna na pozemcích parc. č. 90/1, 90/16, 90/18, 468, 469/1, 496/1, 750 v katastrálním území Křešice u Děčína.
- 3) Zařízení staveniště bude umístěno na pozemcích po dohodě s vlastníky dotčených pozemků. Staveniště nesmí svými účinky, zejména exhalacemi, hlukem, otřesy, prachem apod. působit na okolí nad přípustnou mírou.
- 4) Pracovníci, kteří budou provádět zemní práce, budou prokazatelně seznámeni s polohou vedení stávajících inženýrských sítí a to tak, aby nedošlo k poškození stávajících inženýrských sítí. Je třeba vzít na zřetel možnou odchylku uložení stávajících inženýrských sítí při jejich vytýčení.
- 5) Odkryté inženýrské sítě budou zabezpečeny proti poškození, odcizení či prověšení.
- 6) Při provádění stavby je nutné dodržovat ustanovení zákona č. 309/2006 Sb., o zajištění dalších podmínek bezpečnosti a ochrany zdraví při práci, a nařízení vlády č. 591/2006 Sb., o bližších minimálních požadavcích na bezpečnost a ochranu zdraví při práci na staveništích.
- 7) Křížení a souběh vedení budou provedeny v souladu s příslušnými předpisy. Budou dodržena ochranná pásma ze zákona a podmínky jednotlivých vlastníků (správců) inženýrských sítí pro práci v ochranných pásmech. Těsné souběhy a křížení v otevřené rýze budou geodeticky zaměřeny.
- 8) Před zakrytím podzemních zařízení a zahrnutím rýhy budou správci (vlastníci) stávajících inženýrských sítí vyzváni ke kontrole kabelového lože a o kontrole bude proveden zápis do stavebního deníku, který bude na stavbu veden.
- 9) V případě přejíždění tras inženýrských sítí vozidly nebo mechanismy je třeba provést ochranu těchto sítí proti mechanickému poškození.
- 10) Bez předchozího souhlasu vlastníka nebo správce inženýrské sítě je zakázáno zvyšovat nebo snižovat vrstvu zeminy nad touto sítí.

- 11) V případě, že by při výkopových pracích došlo k porušení sítě jiného správce (vlastníka), je nutno toto ihned nahlásit správci (vlastníku) sítě. Náprava bude učiněna na náklady stavebníka.
- 12) Stavbou musí být respektována veškerá stávající nadzemní i podzemní zařízení jiných správců (vlastníků) sítí. Před zahájením zemních prací je nutno veškeré podzemní sítě (včetně domovních přípojek) nechat vytýčit. O vytýčení bude vydán protokol.
- 13) Pokud dojde při realizaci k zachycení archeologického nálezu, je stavebník povinen dle ustanovení § 22 odst. 2 zákona č. 20/1987 Sb., o státní památkové péči, ve znění pozdějších předpisů oznámit záměr Archeologickému ústavu a umožnit jemu nebo oprávněné organizaci provést na dotčeném území záchranný archeologický výzkum.
- 14) Budou předem zajištěna taková účinná opatření, aby v průběhu prací ani později po jejich dokončení nedocházelo k znečištění, či jinému poškození vozovky, ani ostatních silničních součástí a příslušenství (kromě výjimek dle bodu č. 3 vyjádření SÚS ÚK), nebylo narušeno stávající silniční odvodnění a nebyla ohrožena bezpečnost silničního provozu v dotčeném úseku.
- 15) Před zahájením prací v pozemcích ve správě SÚS ÚK vyzve investor tuto organizaci k protokolárnímu předání silnice.
- 16) Investor protokolárně předá zpět místo zásahu SÚS ÚK nejpozději v den vypršení platnosti rozhodnutí o zvláštním užívání silnice.
- 17) Pozemky dotčené stavbou bude nákladem investora uvedeny do původního stavu.

Účastník řízení, na něhož se vztahuje rozhodnutí správního orgánu:

- Statutární město Děčín, Mírové nám. č.p. 1175/5, Děčín IV-Podmokly, 405 02 Děčín 2

Odůvodnění:

Dne 01.07.2022 podal žadatel žádost o vydání rozhodnutí o umístění stavby.

Protože žádost nebyla úplná a nebyla doložena všemi podklady a stanovisky potřebnými pro její řádné posouzení, byl žadatel dne 01.07.2022 vyzván k doplnění žádosti a řízení bylo přerušeno. Žádost byla doplněna dne 15.07.2022.

Stavební úřad oznámil dne 02.08.2022 zahájení územního řízení účastníkům řízení a dotčeným orgánům. Současně podle ustanovení § 87 odst. 1 stavebního zákona upustil od ústního jednání, protože mu byly dobře známy poměry v území a žádost poskytovala dostatečný podklad pro posouzení záměru, a stanovil, že ve lhůtě do 15 dnů ode dne doručení mohou účastníci řízení uplatnit své námitky, dotčené orgány svá závazná stanoviska.

Návrh na vydání územního rozhodnutí (i v průběhu územního řízení) byl doložen dokumentací stavby, výpisy z katastru nemovitostí, informacemi o parcelách, snímkem katastrální mapy, souhlasy vlastníků dotčených pozemků, plnou mocí a dále těmito rozhodnutími, vyjádřeními a souhlasy:

- ČEZ Distribuce č.j. 4121925003 ze dne 13.06.2022
- ČEZ Distribuce č.j. 001125081405 ze dne 03.05.2022
- Úřad pro zastupování státu ve věcech majetkových č.j. UZSVM/U/8082/2022-HMSO ze dne 05.05.2022
- Správa a údržba silnic Ústeckého kraje č.j. SUSUKDC/DuBel/05969/2022 ze dne 11.04.2022
- Magistrát města Děčín, odbor životního prostředí č.j. MDC/37279/2022 ze dne 03.05.2022

- Magistrát města Děčín, OSČaŽÚ, odd. silničního správního a dopravního úřadu č.j. MDC/72205/2022 ze dne 29.06.2022
- Statutární město Děčín odbor místního hospodářství č.j. MDC/37280/2022 ze dne 04.04.2022
- Ústav archeologické památkové péče severozápadních Čech č.j. 596/2022 ze dne 14.04.2022
- Aleš Vodička ze dne 15.03.2022
- ČEZ Distribuce č.j. 0101708501 ze dne 22.03.2022
- Telco Pro Services č.j. 0201387754 ze dne 22.03.2022
- ČEZ ICT Services č.j. 0700525779 ze dne 22.03.2022
- CETIN č.j. 590400 ze dne 22.03.2022
- České Radiokomunikace č.j. UPTS/OS/307862/2022 ze dne 15.06.2022
- GasNet Služby č.j. 5002579865 ze dne 22.03.2022
- Severočeské vodovody a kanalizace č.j. O22690063240 ze dne 21.06.2022
- T-Mobile Czech Republic č.j. E16062/22 ze dne 31.03.2022
- Vodafone Czech Republic č.j. 220322-1353405927 ze dne 22.03.2022
- Magistrát města Děčín, odbor stavební úřad č.j. MDC/78154/2022 ze dne 20.07.2022

Stanoviska dotčených orgánů a ostatních účastníků územního řízení byla zkoordinována a zahrnuta do podmínek tohoto rozhodnutí. V případě nepřítomnosti zástupců jednotlivých dotčených orgánů při jednání byla použita jejich původní stanoviska předložená k návrhu.

Stavební úřad rozhodl, jak je uvedeno ve výroku rozhodnutí, za použití ustanovení právních předpisů ve výroku uvedených.

Účastníci řízení - další dotčené osoby:

- Správa a údržba silnic Ústeckého kraje, příspěvková organizace, Aleš Vodička, Eva Kunzová, Úřad pro zastupování státu ve věcech majetkových, Státní pozemkový úřad, Josef Tichý, Marie Tichá Kazmadzi, Jaroslav Foldyna, Mgr. Blanka Foldynová, Tomáš Trojan, Drahomíra Morávková, Ivana Drázdová, Pavel Mahn, Pavla Mahnová, Jan Trojan, Daniela Trojanová, Petr Bína, ČEZ Distribuce, a. s., CETIN a.s., Severočeské vodovody a kanalizace, a.s.

Stavební úřad posoudil umístění stavby podle § 90 zákona č. 183/2006 Sb., o územním plánování a stavebním řádu, ve znění pozdějších předpisů a shledal, že její umístění odpovídá hlediskům péče o životní prostředí. Umístění vyhovuje obecným technickým požadavkům na stavby stanoveným vyhláškou č. 268/2009 Sb., o technických požadavcích na stavby i předpisům, které stanoví hygienické a protipožární podmínky a vyhovuje obecným požadavkům na využívání území stanovených vyhláškou č. 501/2006 Sb., o obecných požadavcích na využívání území, ve znění pozdějších předpisů.

Pozemek parc. č. 750 a část pozemků parc. č. 90/16 a 90/1 v katastrálním území Křešice u Děčína se dle územně plánovací dokumentace města Děčín nachází v nezastavěném území v zóně ZPF – zóna zemědělských kultur. Dle kapitoly P. Právního stavu Územního plánu města Děčín není záměr veřejné technické infrastruktury v zóně ZPF výslovně vyloučen. Z tohoto důvodu lze použít §18 odst. 5 stavebního zákona, kde v souladu s charakterem území lze v nezastavěném území umisťovat přípojky. Jelikož se jedná o umístěné kabelové přípojky, záměr je v souladu s §18 odst. 5 stavebního zákona a se zónou ZPF. Pozemky parc. č. 469/1, 468, 90/18, 496/1 a část pozemků parc. č. 90/16 a 90/1 v katastrálním území Křešice u Děčína se dle územně plánovací dokumentace města Děčín nachází v zastavěném území. S výše uvedeným záměrem z hlediska územního plánování lze souhlasit za předpokladu, že bude

respektována kapitola P článek P2 č. 3 textové části Právního stavu Územního plánu města Děčín ve znění: „Umísťování a povolování staveb technického vybavení pro obsluhu jednotlivých zón je přípustné jen tehdy, pokud nebudou mít vliv na jejich dominantní funkci“. Jelikož se jedná o umístění kabelové přípojky, záměr negativně neovlivní dominantní funkci jednotlivých zón. Záměr je s územně plánovací dokumentací města Děčín v souladu. Posouzením relevantních ustanovení § 18 a 19 stavebního zákona, upravujících cíle a úkoly územního plánování, lze konstatovat, že realizaci předmětné stavby dle předložené PD nedojde ke střetu s těmito ustanoveními. Záměr je v souladu s cíli a úkoly územního plánování.

Rozhodnutí či jiná opatření vydaná dotčenými orgány pro umístění stavby, žádost o vydání územního rozhodnutí respektuje a není s nimi v rozporu. S ohledem na povahu a rozsah záměru jeho umístění dospěl stavební úřad k závěru, že umístění stavby si nevyžádá žádné opatření v území, není v rozporu s žádným předchozím rozhodnutím o území, nezasahuje do rozsahu žádného rozhodnutí o chráněném území ani není v území, pro které bylo rozhodnuto o stavební uzávěře.

Stavební úřad podklady pro vydání územního rozhodnutí ve vztahu k výše uvedenému vyhodnotil a k tomuto uvádí, že umístění stavby zkoumal ve spolupráci s dotčenými orgány spolupůsobícími v řízení a hájícími zájmy společnosti na úseku svých speciálních předpisů. Stavební úřad sice o umístění stavby rozhodl, avšak nemohl sám o sobě vydat kladné rozhodnutí bez přímé součinnosti těchto dotčených orgánů.

Poučení účastníků:

- Proti tomuto rozhodnutí se lze odvolat do 15 dnů ode dne jeho oznámení ke Krajskému úřadu Ústeckého kraje se sídlem v Ústí nad Labem podáním u zdejšího správního orgánu.
- Odvolání se podává s potřebným počtem stejnopisů tak, aby jeden stejnopis zůstal správnímu orgánu a aby každý účastník dostal jeden stejnopis. Nepodá-li účastník potřebný počet stejnopisů, vyhotoví je správní orgán na náklady účastníka.
- Odvoláním lze napadnout výrokovou část rozhodnutí, jednotlivý výrok nebo jeho vedlejší ustanovení. Odvolání jen proti odůvodnění rozhodnutí je nepřipustné.
- Stavební úřad po právní moci rozhodnutí předá dokumentaci s ověřenou grafickou přílohou žadateli, případně obecnímu úřadu, jehož územního obvodu se umístění stavby týká, není-li sám stavebním úřadem, popřípadě též speciálnímu stavebnímu úřadu.
- Rozhodnutí má podle § 93 odst. 1 stavebního zákona platnost 2 roky. Nepozbude však platnosti, jestliže v této lhůtě bude se stavbou započato.
- Stavba nevyžaduje v souladu s ustanovením § 103 odst. 1 písm. e) bod 10 stavebního zákona stavební povolení ani ohlášení stavebnímu úřadu.

Ivana Šejnohová

pověřená zastupováním vedoucího odboru stavební úřad

otisk úředního razítka
podepsáno elektronicky

Doručí se

I. Účastníci řízení podle § 85 odst. 1) písm. a) a b) stavebního zákona (do vlastních rukou)
V A M A s.r.o., IDDS: k8tvtcn
sídlo: Vilsnická č.p. 94, Děčín XII-Vilsnice, 405 02 Děčín 2

II. Účastníci řízení podle § 85 odst. 2) písm. a) a b) stavebního zákona (do vlastních rukou)
Správa a údržba silnic Ústeckého kraje, příspěvková organizace, IDDS: 6hevxe
sídlo: Ruská č.p. 260/13, Pozorka, 417 03 Dubí u Teplic 3

Aleš Vodička, IDDS: q7tu7e6

trvalý pobyt: Polská č.p. 1760/4, Děčín VI-Letná, 405 02 Děčín 2

Eva Kunzová, U Nemocnice č.p. 2315/5, 470 06 Česká Lípa 6

Úřad pro zastupování státu ve věcech majetkových, IDDS: 96vaa2e

sídlo: Rašínovo nábřeží č.p. 390/42, Praha 2-Nové Město, 128 00 Praha 28

Státní pozemkový úřad, IDDS: z49per3

sídlo: Husinecká č.p. 1024/11, Žižkov, 130 00 Praha 3

Josef Tichý, Čsl. partyzánů č.p. 357, Děčín XXXII-Boletice nad Labem, 407 11 Děčín 9

Marie Tichá Kazmadzi, Čsl. partyzánů č.p. 357, Děčín XXXII-Boletice nad Labem, 407 11
Děčín 9

Jaroslav Foldyna, Máchovo nám. č.p. 811/4, Děčín IV-Podmokly, 405 02 Děčín 2

Mgr. Blanka Foldynová, Máchovo nám. č.p. 811/4, Děčín IV-Podmokly, 405 02 Děčín 2

Tomáš Trojan, U Školy č.p. 236, Děčín XXXI-Křešice, 405 02 Děčín 2

Drahomíra Morávková, U Školy č.p. 76, Děčín XXXI-Křešice, 405 02 Děčín 2

Ivana Drázdová, U Školy č.p. 76, Děčín XXXI-Křešice, 405 02 Děčín 2

Pavel Mahn, U Školy č.p. 84, Děčín XXXI-Křešice, 405 02 Děčín 2

Pavla Mahnová, U Školy č.p. 84, Děčín XXXI-Křešice, 405 02 Děčín 2

Jan Trojan, Družinová č.p. 137, Děčín XXXI-Křešice, 405 02 Děčín 2

Daniela Trojanová, U Školy č.p. 63, Děčín XXXI-Křešice, 405 02 Děčín 2

Petr Bína, U Školy č.p. 80, Děčín XXXI-Křešice, 405 02 Děčín 2

ČEZ Distribuce, a. s., IDDS: v95uqfy

sídlo: Teplická č.p. 874/8, Děčín IV-Podmokly, 405 02 Děčín 2

CETIN a.s., IDDS: qa7425t

sídlo: Českomoravská č.p. 2510/19, 190 00 Praha 9-Libeň

Severočeské vodovody a kanalizace, a.s., IDDS: f7rf9ns

sídlo: Přítkovská č.p. 1689/14, Trnovany, 415 01 Teplice 1

Dotčené orgány

Magistrát města Děčín, Odbor stavební úřad, oddělení Úřad územního plánování, Osu, Mírové
nám. č.p. 1175/5, Děčín IV-Podmokly, 405 02 Děčín 2 – Ing. Futera

Magistrát města Děčín, Odbor životního prostředí, OŽp, Mírové nám. č.p. 1175/5, Děčín IV-
Podmokly, 405 02 Děčín 2

Magistrát města Děčín, OSČaŽÚ, odd. silničního správního a dopravního úřadu, Osc, Mírové
nám. č.p. 1175/5, Děčín IV-Podmokly, 405 38 Děčín 2

Agentura ochrany přírody a krajiny České republiky, regionální pracoviště Správa CHKO České
středohoří, IDDS: 6npdyiv

sídlo: Michalská č.p. 260/14, Litoměřice-Město, 412 01 Litoměřice 1

Poplatek

Správní poplatek podle zákona č. 634/2004 Sb., o správních poplatcích, ve znění pozdějších
předpisů, ve znění pozdějších předpisů, se nevyměřuje.

Statutární město Děčín
Mírové nám. 1175/5
405 29 DĚČÍN
Česká republika

VÁŠ DOPIS ZNAČKY / ZE DNE
1126115311 / 24.05.2022

NAŠE ZNAČKA
4121925003

VYŘIZUJE / LINKA
Válka Tomáš / 724965182

MÍSTO ODESÍLÁNÍ / DNE
Děčín / 13.06.2022

Vyjádření k předložené projektové dokumentaci „Vybudování nové kabelové přípojky vysokého napětí pro budoucí domov se zvl. režimem Děčín – Křešice“.

Vážený zákazníku,


společnosti ČEZ Distribuce, a. s. (dále jen „PDS“) byla předložena projektová dokumentace stavby „**Vybudování nové kabelové přípojky vysokého napětí pro budoucí domov se zvl. režimem Děčín – Křešice**“ (dále jen „PD“), která byla zřejmě zpracována ve smyslu Smlouvy o uzavření budoucí smlouvy o připojení odběrného elektrického zařízení k distribuční soustavě do napěťové hladiny 10kV (VN) číslo 21_VN_1009909443 (dále jen „Smlouva“) a technických podmínek připojení (dále jen „TPP“) č. 4121807915. **Technické řešení předložené PD lze odsouhlasit**, v PD byly doplněny naše připomínky.

Toto vyjádření nezohledňuje Vyjádření k činnosti v ochranném pásmu nebo Vyjádření k umístění v ochranném pásmu.

Respektujte stávající zařízení distribuční soustavy dle zákona č. 458/2000 Sb. v platném znění a platných ČSN.

Děkujeme Vám za spolupráci.

S pozdravem



Ing. Miroslav Zubík
Vedoucí oddělení Individuální péče o zákazníky

ČEZ Distribuce, a. s. Děčín, Děčín IV-Podmokly, Teplická 874/8, PSČ 405 02 | Kontaktní bezplatná linka
ČEZ Distribuce: 800 850 860 (hlášení poruch, distribuční požadavky, informace) | e-mail:
info@cezdistribuce.cz | www.cezdistribuce.cz | IČ: 24729035, DIČ: CZ24729035 | zapsaná
v obchodním rejstříku vedeném Krajským soudem v Ústí nad Labem, sp. zn. B 2145 |
zasílací adresa: ČEZ Distribuce, a. s., Plzeň, Guldenerova 2577/19, PSČ 326 00



V A M A s.r.o.
Vilšnice 94
Děčín XII
407 04

NAŠE ZNAČKA
001125081405

VYŘIZUJE / LINKA
Lubomír Frič / 800 850 860

MÍSTO ODESLÁNÍ / DNE
Plzeň 3. 5. 2022

Vyjádření k žádosti o souhlas s činností a/nebo s umístěním stavby v ochranném pásmu zařízení distribuční soustav

Vážená paní, vážený pane,

dovolte nám, abychom reagovali na Vaši žádost ze dne 4. 4. 2022, ve které nás žádáte o souhlas s činností a/nebo umístěním stavby v blízkosti zařízení distribuční soustavy, resp. v ochranném pásmu zařízení distribuční soustavy (dále jen „zařízení“) v majetku společnosti ČEZ Distribuce, a. s.

Stavba a/nebo s ní související činnost na pozemku parcelní číslo 496/1 v katastrálním území Křešice vedená pod názvem "Vybudování nové kabelové přípojky VN pro budoucí domov se zvl. režimem Děčín - Křešice" se nachází v blízkosti zařízení distribuční soustavy, resp. zasahuje do ochranného pásma zařízení **vrchního nadení NN a VN** v majetku provozovatele distribuční soustavy společnosti ČEZ Distribuce, a. s.

Jménem společnosti ČEZ Distribuce, a. s., Vám sdělujeme, že udělujeme souhlas s činností a/nebo umístěním stavby v blízkosti zařízení distribuční soustav, resp. v ochranném pásmu předmětného zařízení.

Toto vyjádření pozbývá platnosti, nebude-li činnost a/nebo stavba zahájena do 1 roku od udělení souhlasu.

Platnost tohoto souhlasu je vázána na dodržení následujících podmínek:

1. Musí být dodržena norma ČSN 73 6005 a ochranná pásma dle Energetického zákona 458/2000 Sb. § 46. Výše uvedenou stavbu požadujeme koordinovat s naším projektem kabelizace evidovaný pod č. IE-12-4005668, potřebné informace Vám sdělí technik: Jiří Antoš.
Před zahájením prací doporučujeme vytrasování distribuční zařízení pro určení polohy zařízení.
2. Podmínkou pro zahájení činnosti v blízkosti zařízení distribuční soustavy, resp. v ochranném pásmu je platné sdělení o existenci zařízení v majetku společnosti ČEZ Distribuce, a. s., pro výše uvedené zájmové území, které získáte prostřednictvím Geoportálu (geoportal.cezdistribuce.cz), při dodržení podmínek uvedených ve sdělení a v tomto vyjádření.
3. Místa křížení a souběhy ostatních zařízení a staveb se zařízeními energetickými, komunikačními sítěmi pro elektronickou komunikaci nebo zařízeními technické infrastruktury musí být vyprojektovány a provedeny v souladu s platnými normami a předpisy, zejména s ČSN 33 2000-5-52, ČSN EN 50110-1, ČSN EN 50341-1, ČSN 73 6005 a PNE 33 0000-6, PNE 33 3301, PNE 34 1050.
4. V případě nadzemního vedení nn budou pro stavby a konstrukce dodrženy odstupové vzdálenosti uvedené v PNE 33 3302 a hranu výkopu doporučujeme při realizaci stavby umístit min. 1 m od základové části podpěrného bodu.

ČEZ Distribuce, a. s.

Děčín - Děčín IV-Podmokly, Teplická 874/8, PSČ 405 02 | IČO: 24729035, DIČ: CZ24729035 |
zapsaná v obchodním rejstříku vedeném Krajským soudem v Ústí nad Labem, sp. zn. B 2145 |
bezplatná linka: 800 850 860, e-mail: info@cezdistribuce.cz, www.cezdistribuce.cz |
zasilací adresa: ČEZ Distribuce, a. s., Plzeň, Guldenerova 2577/19, PSČ 326 00

Otočte prosím

5. Při realizaci stavby a/nebo provádění související činnosti nesmí dojít v žádném případě k nebezpečnému přiblížení osob, věcí, zařízení nebo mechanismů a strojů k živým částem pod napětím, tj. musí být dodržena minimální vzdálenost 1 m od živých částí zařízení nn, 2 m od vedení vn a 3 m od vedení vvn dle PNE 33 0000-6 s vazbou na ČSN EN 50110-1, pokud není větší vzdálenost stanovena v jiném předpisu (např. ČSN ISO 12480-1). V případě, že nebude možné tuto vzdálenost dodržet, je žadatel povinen požádat o vypnutí předmětného elektrického zařízení, případně o dočasné zaizolování vodičů nn.
6. Pracovníci provádějící práce budou prokazatelně poučeni o nebezpečí, které hrozí při nedodržení bezpečnostních předpisů. S ohledem na provádění prací v blízkosti zařízení distribuční soustavy, resp. v ochranném pásmu upozorňujeme na možnost nebezpečných vlivů od elektrického zařízení. Opatření proti těmto vlivům je na straně žadatele, dodavatele prací nebo jimi pověřených osobách. ČEZ Distribuce, a. s., nepřevzme žádnou zodpovědnost za případné škody, které vzniknou následkem poruchy nebo havárie elektrického zařízení za nepředvídaných okolností nebo nedodržením výše uvedených podmínek.
7. Stavbou nebude narušeno stávající uzemnění nadzemního vedení ani statika podpěrných bodů. Nebude-li možné toto dodržet je nutné situaci řešit formou přeložky zařízení distribuční soustavy ve smyslu § 47 zákona č. 458/2000 Sb., v platném znění.
8. V případě činnosti a/nebo stavby v blízkosti elektrického vedení, resp. v ochranném pásmu bude dotčený prostor ze všech stran možného přístupu/vjezdu po celou dobu realizace viditelně označen výstražnou cedulí.
9. Umístěním stavby nesmí dojít ke ztížení přístupu našich pracovníků a pracovníků námi pověřených firem k zařízení v majetku společnosti ČEZ Distribuce, a. s. Při případné úpravě povrchu nesmí dojít ke změně výškové nivelity země oproti současnému stavu.
10. Musí být dodrženy Podmínky pro práce v ochranných pásmech zařízení, které jsou v platném znění k dispozici na www.cezdistribuce.cz, popř. jsou součástí vydaného sdělení o existenci zařízení v majetku společnosti ČEZ Distribuce, a. s.
11. Dojde-li k obnažení podzemního vedení nebo k poškození energetického zařízení, sítě pro elektronickou komunikaci nebo zařízení se sítí pro elektronickou komunikaci související nebo zařízení technické infrastruktury ve vlastnictví ČEZ Distribuce, a. s., nahlaste nám prosím tuto skutečnost bezodkladně jako poruchu na bezplatnou linku 800 850 860. Poškození nebo mimořádné události způsobené na zařízení žadatelem, dodavatelem prací nebo jimi pověřenými osobami budou opraveny na náklady viníka. Zahnutí obnažených, případně poškozených částí podzemního vedení může být provedeno pouze po souhlasu vydaném společností ČEZ Distribuce, a. s.
12. Toto vyjádření se nevztahuje na zařízení v majetku společnosti ČEZ ICT Services, a. s., a Telco Pro Services, a. s.

Provozovatel distribuční soustavy si vyhrazuje právo odvolat souhlas kdykoli, zjistí-li, že podmínky stanovené v tomto vyjádření nejsou dodrženy. Pokud zjištěné nedostatky nebyly odstraněny ani na základě písemné výzvy ve stanoveném termínu, je žadatel povinen uvést ochranné pásmo do původního stavu a zdržet se provozování jakékoli činnosti, kterou zákon výslovně zakazuje.

S pozdravem

Roman Válek
Ing. Roman Válek

Vedoucí odboru Specializovaná obsluha
ČEZ Distribuce, a. s.



ÚŘAD PRO ZASTUPOVÁNÍ STÁTU VE VĚCECH MAJETKOVÝCH
RAŠÍNOVO NÁBŘEŽÍ 390/42, 128 00 NOVÉ MĚSTO, PRAHA 2
ÚZEMNÍ PRACOVIŠTĚ ÚSTÍ NAD LABEM
MÍROVÉ NÁMĚSTÍ 36, 400 01 ÚSTÍ NAD LABEM
ODBOR HOSPODAŘENÍ S MAJETKEM STÁTU



11401/U/2022-HMSO

V A M A s.r.o.
Vilnická 94/94
40502 Děčín

VÁŠ DOPIS ZN.:
PŘIJATO DNE: 07.04.2022
NAŠE Č.J.: UZSVM/U/8082/2022-HMSO

VYŘIZUJE: Voborský Radek
ÚTVAR: 4031
TELEFON: +420 416 921 519
E-MAIL: Radek.Voborsky@uzsvm.cz
DAT.SCHRÁNKA: va2fsxs
DATUM: 5. 5. 2022

Vyjádření souseda ke stavbě

„Vybudování nové kabelové přípojky vysokého napětí, k.ú. Křešice u Děčína“

Úřad pro zastupování státu ve věcech majetkových, který je příslušný hospodařit s majetkem České republiky, tedy s pozemkem, p.č. 90/8 v k.ú. Křešice u Děčína, který sousedí s pozemkem, p.č. 90/16 ve vlastnictví statutárního města Děčín, **nemá námitek** k výše uvedené stavbě a to za podmínek:

- Případně vzniklé škody uhradí investor.
- Je nutné dbát toho, aby shora uvedenou stavbou nebyl přímo dotčen majetek České republiky. V případě, že by mohl být stavbou tento majetek přímo dotčen, žádáme o sdělení této skutečnosti.
- Toto vyjádření má platnost 1 rok, po této lhůtě pozbývá platnosti.

S pozdravem

Ing. Karel Pekárek
ředitel odboru
Hospodaření s majetkem státu
Územní pracoviště Ústí nad Labem



Správa a údržba silnic Ústeckého kraje, příspěvková organizace

se sídlem: Ruská 260, 417 03 Dubí 3

IČO: 00080837, DIČ: CZ00080837

Bankovní spojení: KB a.s., č.ú.78-7308630297/0100

Dokument je podepsán elektronickým podpisem

Podpisující: Aleš Kocián

Organizace, OJ:

Sériové č. cert.: 11922218

Vydavatel cert.: I.CA Qualified 3 CA/RSA 02/2016

Datum a čas: 11.04.2022 14:30:52

Vaše značka / Č.j.:

Naše značka / Č.j.:

03-226-E-1 / SUSUKDC/DuBel/05969/2022

Počet listů/příloh: 1/1

Vyřizuje:

Belák Štěpán, belak.dc@susuk.cz

Tel.: 412 519 785, 737 562 092

Datum: 11.4.2022

VAMA s.r.o.
Dan Kazimír
Vilnická 94
405 02 Děčín XII
IDDS: k8tvten

Statutární město Děčín „Vybudování nové kabelové přípojky vysokého napětí pro budoucí domov se zvl. režimem Děčín - Křešice“ silnice číslo II/261 - vyjádření.

Na základě Vaší žádosti ze dne 5.4.2022 a následného místního šetření Vám sdělujeme, že s výše uvedenou stavbou tak, jak je popsána v nám předložených podkladech, souhlasíme za předpokladu splnění následujících podmínek:

1. Budou předem zajištěna taková účinná opatření, aby v průběhu prací ani později po jejich dokončení nedocházelo k znečištění, či jinému poškození vozovky, ani ostatních silničních součástí a příslušenství (kromě výjimek dle bodu č. 3 tohoto vyjádření), nebylo narušeno stávající silniční odvodnění a nebyla ohrožena bezpečnost silničního provozu v dotčeném úseku.
2. Stavba kteroukoliv svojí částí, včetně oplocení či jiných souvisejících drobných a dočasných objektů (kromě výjimek podle bodu č. 3 tohoto vyjádření), nezasáhne do silničního tělesa ani do silničního pozemku (§ 11 zák.č. 13/1997 Sb.), tj.
 - V případě, že v místě není příkop ani svah nezasáhne do vzdálenosti min. 3,5 m kolmo od přilehlé hrany stávajícího živičného krytu vozovky.
 - Nezasáhne k silnici blíže než je přilehlá hrana chodníkové obruby.
 - V místech stávajících silničních mostů a propustků stavba nezasáhne do vzdálenosti min. 5,5 m kolmo od kterékoliv přilehlé části konstrukce těchto silničních objektů.
3. a) Křížení silnice podzemním vedením bude provedeno podvrtem, protlakem či jiným adekvátním způsobem, bez narušení živičného krytu vozovky.
b) V místě stávajícího silničního propustku a silničního odvodnění u odstavné plochy (před p.p.č. 90/8 v k.ú. Křešice) bude kabelové vedení VN uloženo do kabelových betonových žlabů.

Kontakt

Organizace: Správa a údržba silnic Ústeckého kraje, příspěvková organizace, Ruská 260, 417 03 Dubí 3

Tel.: 417 532 235 Fax.: 417 533 293 e-mail: dubi.tp@susuk.cz

Korespondenční adresa: SÚS ÚK, Krokova 1439/16, 405 01, Děčín I.

Informace o zpracování osobních údajů: <http://www.susuk.cz/dokumenty>

4. Výkopové práce nebudou zahájeny před podpisem:
smlouvy o úpravě vzájemných práv a povinností souvisejících se vstupem do tělesa silnice
a
smlouvy o smlouvě budoucí o zřízení služebnosti inženýrské sítě mezi investorem stavby a naší
organizací jako majetkovým správcem dotčené komunikace.
5. Smlouvy dle bodu č.4 tohoto vyjádření Vám budou následně zaslány k podpisu po jejich
schválení odborem dopravy krajského úřadu.
6. Poplatek za uložení podzemního vedení (inženýrské sítě) v silničním pozemku bude po
dokončení stavby protokolárně stanoven výpočtem dle ceníku schváleného Radou Ústeckého
kraje s platností od 1.1.2021 (ceník přikládáme přílohou).
7. Za zřízení služebnosti inženýrské sítě Vám bude před podpisem smlouvy vyfakturování
jednorázová úhrada ve výši 4000 Kč + DPH dle příslušného právního předpisu.
8. **Před zahájením prací v pozemcích ve správě SÚS ÚK, p.o. vyzve investor naši organizaci
k protokolárnímu předání silnice.**
9. **Před zásypem výkopů v silničním ochranném pásmu (§ 30 zák.č. 13/1997 Sb., bude přizván
odpovědný pracovník SÚSÚK, p.o. k posouzení uložení vedení v souladu se schválenou
projeektovou dokumentací, Správní úsek Děčín – p. Belák (737 562 092,
belak.dc@susuk.cz)**
10. **Investor protokolárně předá zpět místo zásahu naší organizaci nejpozději v den vypršení
platnosti rozhodnutí o zvláštním užívání silnice.**
11. Investor stavby bere souhlasně na vědomí, že po dokončení prací v silničním pozemku a jeho
zpětném převzetí naší organizací, bude po záruční dobu 60 měsíců provádět průběžně a bez
prodlení odstraňování závad vzniklých z jeho činnosti na silničním pozemku a uhrazovat škody
následně vzniklé v důsledku těchto závad.

Poznámka

Výše stanovené podmínky platí v plném rozsahu i pro další řízení v dané věci prováděné příslušnými
orgány státní správy. Pro ten účel obdrží kopii tohoto vyjádření i příslušný silniční správní úřad, se
kterým je třeba stavbu také předem projednat.

Aleš Kocián
vedoucí správního úseku Děčín

Přílohy

ceník poplatků za uložení sítí

Na vědomí

Magistrát města Děčín, OSČ a ŽÚ, odd. dopravy

Ceník pro zásah do tělesa komunikací II. a III. třídy na území Ústeckého kraje

č.	název	název zásahu	M.I	upřesnění	Cena Kč/MJ
1.	křížení	protlak	bm	silnice II. třídy	500
				silnice III. třídy	300
			m ²	zřízení startovací jámy	100
		překop vozovky	případ	silnice II. třídy	6 000
				silnice III. třídy	5 000
2.	podélné uložení	do vozovky	bm	silnice II. třídy	700
				silnice III. třídy	500
		do krajnice	bm	silnice II. třídy	150
				silnice III. třídy	100
		do příkopu	bm	silnice II. třídy	100
				silnice III. třídy	100
3.	vrchní vedení	bez zásahu do vozovky	bm	silnice II. třídy	150
				silnice III. třídy	100
4.	mostní objekty	bez zásahu do vozovky	bm	bez rozlišení	500
5.	výstavba, provozování, opravy a údržba	ukládání inženýrských sítí	m ²	ostatní plochy a pozemky	100
6.	vstup a vjezd	údržba, přístup	m ²	pozemek, stavba	100
7.	bodové stavby	umístění sloupů, skříní, pilířů, apod.	případ	objekty	1 000

Ceny uvedené v tomto ceníku jsou bez DPH, které bude přičteno ve výši dle platné právní úpravy.



MAGISTRÁT MĚSTA DĚČÍN

Odbor životního prostředí

Mírové nám. 1175/5, 405 38 Děčín

Datová schránka: x9hbpfn

Váš dopis zn.

Ze dne

Číslo jednací

Spisová zn.

Počet listů

Počet příloh

04.04.2022

MDC/37279/2022

MDC/37279/2022

1

0

Vyřizuje

Telefon

E-mail

Lucie Hučková

412 591 322

lucie.huckova@mmdecin.cz

Děčín

03.05.2022

Statutární město Děčín

Mírové náměstí 1175/5

405 38 DĚČÍN

kteřé zastupuje

VAMA s.r.o.

Vilsnice 94

405 02 DĚČÍN

Stanovisko odboru životního prostředí k akci „Vybudování nové kabelové přípojky vysokého napětí pro budoucí domov se zvláštním režimem Děčín – Křešice, k.ú. Křešice u Děčína“

Investor Statutární město Děčín

Vodní hospodářství (Bc. Kateřina Svitáková, tel. 412 591 461, katerina.svitakova@mmdecin.cz)

Předložený návrh se nedotýká zájmů chráněných zák. č. 254/2001 Sb., o vodách a o změně některých zákonů (vodní zákon), ve znění pozdějších předpisů a souvisejících předpisů.

Odpadové hospodářství (Klára Czepanová DiS., tel. 412 591 475, klara.czepanova@mmdecin.cz)

Magistrát města Děčín, odbor životního prostředí, jako příslušný státní orgán v oblasti odpadového hospodářství sděluje, že k výše uvedenému záměru nevydává vyjádření ani závazné stanovisko.

Upozorňujeme

1. Investor (stavebník) je povinen zajistit využití nebo odstranění všech odpadů, které v rámci akce vzniknou, a to tak, že veškeré odpady (tzn. i odpady odstraňované zhotovitelem stavby) předá do zařízení určeného pro nakládání s odpady, případně osobám, které mají oprávnění odpad převzít dle § 13 zákona č. 541/2020 Sb., o odpadech v platném znění (dále jen „zákon o odpadech“).
2. Před předáním odpadů musí být odpady soustředěny utříděné podle jednotlivých druhů a kategorií a zabezpečeny před znehodnocením, odcizením nebo únikem dle ust. § 13 zákona o odpadech.
3. Doklady o odstranění či využití odpadů (vážní listy, faktury atd.) archivuje investor pro účely případné kontroly po dobu 5 let. Prohlášení o odstranění odpadů není plnohodnotným dokladem potvrzujícím nakládání s odpady.
4. Upozorňujeme, že pokud stavební odpad investor sám nezpracuje, musí mít jejich **předání podle § 13 odst. 1 písm. e) zákona o odpadech v odpovídajícím množství zajištěno písemnou smlouvou již před jejich vznikem.**
5. Se zemínou pocházející z pozemků mimo ZPF musí být nakládáno v souladu s ust. § 2 odst. 1 zákona o odpadech, tzn. nekontaminovanou zeminu vytěženou během stavební činnosti lze využít pouze v přirozeném stavu pro účely stavby na místě, na

Držitel certifikátu ČSN EN ISO 9001:2008 – Quality Management System Certification

IČO: 00261238
DIČ: CZ00261238

Česká spořitelna, a.s.
č. ú. 19-921402389/0800

Tel.: 412 593 111
Fax: 412 593 117

E-mail: posta@mmdecin.cz
Internet: www.mmdecin.cz

Zdeněk Hanuš
04.05.2022 10:23:30

úřad elektronicky podepsal

kterém byla vytěžena, v jiném případě je se zeminou nakládáno jako s odpadem, tedy odvezena na skládku nebo zařízení k tomu určené.

Ochrana ovzduší (Tomáš Kopecký, tel. 412 591 472, tomas.kopecky@mmdecin.cz)

Magistrát města Děčín, odbor životního prostředí, jako příslušný orgán státní správy ochrany ovzduší dle § 27 odst. 1 písm. f) zákona č. 201/2012 Sb., o ochraně ovzduší v platném znění (dále jen „zákon“), nemá námitek k uvedené akci, za předpokladu, že po celou dobu realizace stavby, bude probíhat průběžná očista komunikací, po kterých se budou pohybovat expedující dopravní prostředky a to zejména při činnostech - přemísťování materiálů, nakládání a odvoz vybagrovaného/vykopaného materiálu. Sypký materiál musí být skladován tak, aby vlivem větru nemohlo docházet k jeho rozfoukávání. V případě zvýšené prašnosti je nutno prostor a prašné materiály skrápět vodou.

Zdroj znečištění ovzduší - prašnost při provádění zemních prací (emise tuhých znečišťujících látek).

Toto vyjádření není rozhodnutím ve správním řízení a nenahrazuje závazné stanovisko orgánu státní správy na úseku ochrany ovzduší vydaný podle tohoto zákona, proto se nelze proti němu odvolat.

Lesní hospodářství (Ing. Lucie Prchalová, tel. 412 591 155, lucie.prchalova@mmdecin.cz)

Dle zákona č. 289/1995 Sb., o lesích a o změně a doplnění některých zákonů, ve znění pozdějších předpisů, není tímto záměrem dotčena ochrana pozemků určených k plnění funkcí lesa.

Ochrana zemědělského půdního fondu (Eva Chrástná, tel. 412 591 304, eva.chrastna@mmdecin.cz)

Dle zákona č. 334/1992 Sb., o ochraně zemědělského půdního fondu, ve znění pozdějších předpisů, není tímto záměrem dotčena ochrana ZPF.

Ochrana přírody (Ing. Kristýna Svobodová, tel. 412 591 463, kristyna.svobodova@mmdecin.cz)

Dle zákona č. 114/1992 Sb., o ochraně přírody a krajiny, ve znění pozdějších předpisů, nejsou tímto záměrem dotčeny zájmy ochrany dřevin.

Ing. Zdeněk Hanuš

vedoucí odboru životního prostředí

otisk úředního razítka
podepsáno elektronicky

Příloha

Bez příloh

Doručí se

VAMA s.r.o., Vilsnice 94, 405 02 DĚČÍN, ID DS k8tytcn



STATUTÁRNÍ MĚSTO DĚČÍN

MAGISTRÁT MĚSTA DĚČÍN
Odbor komunikací a dopravy

Mírové nám. 1175/5, 405 38 Děčín
Datová schránka: x9hbpfn a nj6wxpq

Váš dopis zní:

Ze dne:

Číslo jednací: MDC/45362/2022

Spisová zn.: MDC/308/2022

Počet listů: 1

Počet příloh: 0

VAMA s.r.o.

Vilnsnická 94

405 02 DĚČÍN 12

Vyřizuje: Pavla Gregorová

Telefon: 412593219

E-mail: pavla.gregorova@mmdecin.cz

Děčín: 25.4.2022

Vyjádření k potůčkům - Křešice

Statutární město Děčín, zastoupené odborem komunikací a dopravy, jako vlastním dvou vodotečí v blízkosti ulic U Školky a Malá, Křešice nemá námitek s investiční akcí „Vybudování nové kabelové přípojky vysokého napětí pro budoucí domov se zvl. režimem Děčín Křešice“

Sdělujeme Vám, že naše vyjádření nenahrazuje příslušná povolení dle zákona a je nutné vyjádření Povodí Ohře s.p.

S pozdravem

Ing. Přemysl Mička

vedoucí odboru komunikací a dopravy

Statutární město
DĚČÍN

- 74 -

1. The first part of the report is a general introduction to the subject of the study. It discusses the importance of the study and the objectives of the research.

2. The second part of the report is a detailed description of the methodology used in the study. It includes information about the sample size, the data collection methods, and the statistical analysis techniques.

3. The third part of the report is a discussion of the results of the study. It compares the findings with the previous research and discusses the implications of the study for future research.

4. The fourth part of the report is a conclusion and a summary of the main findings of the study.

5. The fifth part of the report is a list of references and a bibliography.

6. The sixth part of the report is a list of appendices and a bibliography.



MAGISTRÁT MĚSTA DĚČÍN

Odbor správních činností a obecní živnostenský úřad

Mírové nám. 1175/5, 405 38 Děčín IV

Datová schránka: x9hbpfn

Číslo jednací: MDC/72205/2022

Spisová zn.: MDC/67645/2022

Počet listů: 3

Počet příloh: 2

Viz rozdělovník

Vyřizuje: Škorcová

Telefon: 412 591 226

Fax:

E-mail: tatana.skorcova@mmdecin.cz

Děčín 29.06.2022

ROZHODNUTÍ

O POVOLENÍ ULOŽENÍ INŽENÝRSKÝCH SÍTÍ DO KOMUNIKACE č. 75-s/2022

Výroková část

Magistrát města Děčín, odbor správních činností a obecní živnostenský úřad, obdržel dne 17.06.2022 žádost, kterou podal Statutární město Děčín, IČO 00261238, Mírové nám. 1175/5, 405 02 Děčín, které zastupuje V A M A s.r.o., IČO 47287926, Vilsnická 94, 405 02 Děčín, o vydání povolení k umístění kabelové přípojky VN do místní komunikace ul. U Školy na p.p.č. 469/1 k.ú. Křešice u Děčína, ul. Malá na p.p.č. 468 k.ú. Křešice u Děčína, chodníky na p.p.č. 90/16 a 90/18 k.ú. Křešice u Děčína a silnice č. II/261 ul. Vítězství na p.p.č. 90/1 k.ú. Křešice u Děčína v rámci stavby „Vybudování nové kabelové přípojky vysokého napětí pro budoucí domov se zvláštním režimem Děčín - Křešice“.

Magistrát města Děčín, odbor správních činností a obecní živnostenský úřad, jako silniční správní úřad, příslušný podle § 40 odst. 5 písm. b) zákona č. 13/1997 Sb., o pozemních komunikacích (dále jen zákona o PK), ve znění pozdějších předpisů a Magistrát města Děčín, odbor správních činností a obecní živnostenský úřad, jako silniční správní úřad, příslušný podle § 40 odst. 4 písm. a) posoudil Vámi podanou žádost a podle § 25 odst. 6, písm. d) zákona o PK a po předchozí, souhlasu správců dotčených komunikací

povoluje

žadateli: Statutární město Děčín, IČO 00261238, Mírové nám. 1175/5, 405 02 Děčín, které zastupuje V A M A s.r.o., IČO 47287926, Vilsnická 94, 405 02 Děčín

zvláštní užívání silničního pozemku:

místní komunikace ul. U Školy na p.p.č. 469/1 k.ú. Křešice u Děčína, ul. Malá na p.p.č. 468 k.ú. Křešice u Děčína, chodníky na p.p.č. 90/16 a 90/18 k.ú. Křešice u Děčína a silnice č. II/261 ul. Vítězství na p.p.ř. 90/1 k.ú. Křešice u Děčína dle situace, která je nedílnou součástí tohoto rozhodnutí (viz příloha č. 1)

z důvodu umístění inž. sítě: zemní kabelové vedení VN

v rámci stavby: „Vybudování nové kabelové přípojky vysokého napětí pro budoucí domov se zvláštním režimem Děčín - Křešice “

způsobem: podélné uložení, příčné přechody

v termínu: po dobu životnosti kabelového vedení VN

za těchto podmínek

1. Trasa kabelového vedení NN nezasáhne silniční pozemek mimo odsouhlasený úsek.
2. Před vydáním územního souhlasu nebo územního rozhodnutí příslušným silničním správním úřadem budou ošetřeny v projektové dokumentaci podmínky dané vyjádřením statutárního města Děčín, zastoupeného Magistrátem města Děčín, odborem komunikací a dopravy, Mírové nám. 1175/5, Děčín – Podmokly, 405 38 Děčín č.j. MDC/37280/2022 (viz příloha č.2)
3. Před vydáním územního souhlasu nebo územního rozhodnutí příslušným silničním správním úřadem budou ošetřeny v projektové dokumentaci podmínky dané vyjádřením Ústeckého kraje, zastoupeného správcem komunikace, Správou a údržbou Ústeckého kraje p.o. Ruská 260, 417 03 Dubí 3 č.j. 03-226-E-1/SUSUKDC/DuBel/05969/2022 (viz příloha č.3)
4. Vlastník vedení uloženého v silničním pozemku bude prokazatelně seznámen s podmínkami tohoto rozhodnutí.

Upozornění: Toto rozhodnutí je souhlasem s umístěním vedení v silničním pozemku, nenahrazuje povolení zvláštního užívání ve smyslu ustanovení § 25 odst. 6 písm. c) zákona o PK (k realizaci stavby), o které je povinen **požádat investor, popř. zhotovitel min. 30 dní před zahájením vlastních prací v silničním pozemku.**

Toto povolení nezavazuje žadatele povinnosti tuto záležitost projednat s příslušným stavebním úřadem podle zákona 183/2006 Sb., o územním plánování a stavebním řádu (stavební zákon), ve znění pozdějších předpisů.

Odůvodnění

Statutární město Děčín, IČO 00261238, Mírové nám. 1175/5, 405 02 Děčín, které zastupuje V A M A s.r.o., IČO 47287926, Vilsnická 94, 405 02 Děčín požádal dne 17.06.2022 o vydání povolení k umístění kabelové přípojky VN do místní komunikace ul. U Školy na p.p.č. 469/1 k.ú. Křešice u Děčína, ul. Malá na p.p.č. 468 k.ú. Křešice u Děčína,

chodníky na p.p.č. 90/16 a 90/18 k.ú. Křešice u Děčína a silnice č. II/261 ul. Vítězství na p.p.č. 90/1 k.ú. Křešice u Děčína v rámci stavby „Vybudování nové kabelové přípojky vysokého napětí pro budoucí domov se zvláštním režimem Děčín - Křešice“.

Magistrát města Děčín, odbor správních činností a obecní živnostenský úřad v souladu se zákonem o PK a s ohledem na ochranu pozemní komunikace, přezkoumal předloženou žádost a zjistil, že uložení kabelového vedení VN do místních komunikací a silnice č. II/261 v Děčíně - Křešice nebudou nepřiměřeně omezena či ohrožena práva a zájmy jiných organizací, fyzických a právnických osob.

Poučení o odvolání

Proti tomuto rozhodnutí lze podat písemné odvolání ve lhůtě do 15 dnů ode dne oznámení rozhodnutí k odboru dopravy a silničního hospodářství KÚ Ústeckého kraje, se sídlem v Ústí nad Labem podáním u odboru správních činností a obecního živnostenského úřadu MM Děčín. Lhůta pro odvolání se počítá ode dne následujícího po doručení písemného vyhotovení rozhodnutí, nejpozději však po uplynutí desátého dne ode dne, kdy bylo nedoručené a uložené rozhodnutí připraveno k vyzvednutí.

Ing. Vladimíra Holečková
vedoucí odboru

Ing. Vladimíra Holečková



Příloha:

- č. 1 situace se zákresem vedení VN
- č. 2 vyjádření č.j. MDC/37280/2022
- č. 3 vyjádření č.j. 03-226-E-1/SUSUKDC/DuBel/05969/2022

Poplatek

Správní poplatek podle zákona č. 634/2004 Sb., o správních poplatcích, ve znění pozdějších předpisů se nevyměňuje – osvobození.

Doručí se

- I. Účastníci řízení podle § 27 odst. 1 SŘ (do vlastních rukou)
 - Statutární město Děčín, Odbor místního hospodářství
sídlo: Mírové nám. č.p. 1175/5, Děčín IV-Podmokly, 405 02 Děčín 2
 - Statutární město Děčín, Odbor komunikací a dopravy
sídlo: Mírové nám. č.p. 1175/5, Děčín IV-Podmokly, 405 02 Děčín 2
 - Správa a údržba silnic Ústeckého kraje, příspěvková organizace
sídlo: Ruská č.p. 260/13, Pozorka, 417 03 Dubí u Teplic 3
 - V A M A s.r.o.
sídlo: Vilsnická č.p. 94, Děčín XII-Vilsnice, 405 02 Děčín 2

**STATUTÁRNÍ MĚSTO DĚČÍN**MAGISTRÁT MĚSTA DĚČÍN
Odbor místního hospodářstvíMírové nám. 1175/5, 405 38 Děčín
Datová schránka: x9hbpfn

Váš dopis zn.: p.č. 469/1, 468, 90/16, 90/18, 496/1 k.ú. Křešice u Děčína
Ze dne: 04.04.2022
Číslo jednací: MDC/37280/2022
Spisová zn.: MDC/1532/2022
JiD: MDC52860598
Počet listů: 2
Počet příloh: 1
Vyřizuje: Zuzana Šuhajová
Telefon: 412593278
E-mail: zuzana.suhajova@mmdedecin.cz

Název:

„Vybudování nové kabelové přípojky VN pro budoucí Domov se zvláštním režimem Děčín - Křešice“
Vyjádření statutárního města Děčín ke stavbě za níže uvedených podmínek:

Žadatel: Statutární město Děčín, Mírové nám. 1175/5, 405 38 Děčín IV, IČO 00261238, DIČ CZ00261238, zast. VAMA s.r.o., Vilsnická 94, 405 02 Děčín XII, IČO 47287926, DIČ CZ47287926	
Nemovitosti ve vlastnictví města, dotčené stavbou: pozemek p.č. 469/1, 468, 90/16, 90/18, 496/1 k.ú. Křešice u Děčína	Kat.území: Křešice u Děčína
Vyjádření odboru místního hospodářství (OMH): Statutární město Děčín, zastoupené správcem majetku města, odborem místního hospodářství (pozemky ve výhradním vlastnictví statutárního města Děčín – p.č. 469/1, 468, 90/16, 90/18, 496/1 k.ú. Křešice u Děčína), <u>nemá námitek</u> k realizaci stavby „Vybudování nové kabelové přípojky VN pro budoucí Domov se zvláštním režimem Děčín - Křešice“ za těchto podmínek: 1. Investor, před zahájením stavby, písemně požádá odbor místního hospodářství o zatižení pozemků ve vlastnictví jiných subjektů, příslušným věcným břemenem. Další informace Vám sdělí na telefonním čísle 412 593 225. 2. pozemky (jejich povrch) budou nákladem investora uvedeny do původního stavu a to do 10 dnů po ukončení prací (nedojde-li k jiné dohodě). Vyjádření nenahrazuje příslušná povolení dle stavebního zákona č. 183/2006 Sb. ani vyjádření – rozhodnutí o povolení zvláštního užívání komunikace, které vydává na žádost stavebníka oddělení silničního správního a dopravního úřadu Odboru správních činností a živnostenský úřad MM Děčín. Zpracoval: Jiřina Hammerlová Vyjádření odboru komunikací a dopravy (OKD): Věřejně prostranství a zeleň (VPZ) Netýká se zeleně. Směsný komunální odpad (SKO) Po celou dobu akce bude umožněn pravidelný svoz odpadu města. V případě omezení nebo přerušení provozu po komunikaci je zhotovitel povinen předem zajistit podmínky pravidelného svozu odpadu. Podmínky lze projednat s odborem komunikací a dopravy Ing. Lažanskou +420 412 593 232. <div style="text-align: right;"><small>Bc. František Růžička 15.05.2022 15:34:27</small></div>	

Vodní hospodářství (VO): Zaslám samostatné vyjádření VAMA s.r.o.			
Zpracoval: Ing. Zdeňka Švirlochová, Ing. Michaela Lažanská, Pavla Gregorová			
Vyjádření odboru komunikací a dopravy (OKD): V případě zásahu do tělesa místní komunikace budou dotčené stavby (chodníky, vozovka, obruby a jiné zařízení jako součást a příslušenství komunikace) budou na náklady investora uvedeny do původního stavu. Výkopek bude ihned odvezen ze staveniště a nahrazen suchým, nenamrzavým materiálem. Ve vozovkách budou založeny nové konstrukční vrstvy: <u>KONSTRUKCE VOZOVKY, dle TP 170, katalogový list D1-N-6-PIII, TDZ IV:</u>			
Asfaltový beton pro ohrubné vrstvy	ACO 11	40 mm	ČSN 73 6121 ČSN EN 13108-1
Spojovací postřik kation. asf. emulzí	PS-C	0,30 kg/m ²	ČSN 73 6129 ČSN EN 13808
Asfaltový beton pro podkladní vrstvy	ACP 16+	70 mm	ČSN 73 6121 ČSN EN 13108-1
Infiltrační postřik s kation. asf. emulzí	PI-C	1,00 kg/m ²	ČSN 73 6129 ČSN EN 13808
Vrstva ze směsi stmelená cementem	SC C _{8/10}	130 mm	ČSN 73 6124-1 ČSN EN 14227-1
Štěrkodrt', fr. 0-63	ŠDa	200 mm	ČSN 73 6126-1 ČSN EN 13285
CELKEM		440 mm	
Únosnost na zemní pláni – 45 MPa Únosnost na spodní podkladní vrstvě – 80 MPa Požadována obnova povrchů místní komunikace bude provedena dle „Technické kvalitativní podmínky staveb pozemních komunikací, kapitola 7., hutné asfaltové vrstvy“.			
V místě výkopu v chodníku bude zajištěna zpětná pokládka zámkové dlažby dle příslušných technologických pokynů včetně zaspárování bílým křemičitým pískem (sklářský) – uvedení do původního stavu. Kabelové vedení bude umístěno v celé trase dle ČSN 73 6005. Dotčené stavby (chodníky, vozovka, obruby a jiné zařízení jako součást a příslušenství komunikace) budou na náklady investora uvedeny do původního stavu. Veškeré výkopové rýhy budou v ploše chodníků prováděny ručně, bez použití strojní a výkopové techniky – výkopek bude ihned odvezen ze staveniště a nahrazen suchým, nenamrzavým materiálem, hutněným po max. tl. 20 cm. Výkopová rýha bude konstrukčně upravena: dlažba (v případě mechanického poškození bude vyměněna za novou ve stejném odstínu), dále min. 3 cm kladecí vrstva, 5 cm drcené kamenivo 8/16, 20 cm drcené kamenivo 16/32. Dlažba plochy chodníku bude na náklady investora přeložena o přesahy hloubky výkopové rýhy za předpokladu, že rýha je v krajní části chodníku. Při zásahu do tělesa chodníku bude dlažba přeložena celoplošně. Dále dle příslušných ČSN, TP a TKP. Investor poskytne tříletou záruku na konstrukční vrstvy výkopu a povrchu. V případě, že v místě uložení inženýrské sítě dojde k propadu tělesa komunikace (kaverna), bude i po době záruk tato závada na náklady příslušného investora (správce) neprodleně odstraněna a to do sedmi let od předání výkopu. Před položením AB vrstev bude výkop s protokolem o hutnění zkoušce protokolárně předán správci komunikací (SM Děčín – OKD). Pokud při výkopové činnosti dojde ke vzniku bočních dutin a prohlubní,			

budou tyto rozšířeny o sypné úhly. Ve fázi zvláštního užívání splnit podmínky dle předávacího protokolu pro zásahy do komunikací (SM Děčín – OKD). 30 dnů před zahájením výkopových prací požádá investor (dodavatel) stavby o povolení zvláštního užívání v souladu s ust. § 25 zákona č. 13/1997 Sb. ve znění pozdějších změn a doplňků.

Z důvodu ochrany inženýrské sítě uložené v pozemcích města a nutnosti zanesení do digitálního pasportu, požadujeme předání digitálního zaměření inženýrských sítí v souladu s ustanovením § 185 odst. 2 stavebního zákona (polohopisné údaje v souřadnicovém systému JTSK).

Veřejné osvětlení (VO)

V zájmovém území připravované stavby se nachází zčásti zemní kabelové rozvody a zčásti vzdušné kabelové rozvody sítě VO v majetku statutárního města Děčín - viz. příloha.

Jako majetkový správce sítě VO nemáme námítky k realizaci stavby za splnění těchto podmínek.

Před zahájením stavby bude provedeno skutečné vytýčení sítě (kontakt: Marius Pedersen a.s., pan Prejza, tel. 604 225 818). Před provedením zásahu výkopu v ochranném pásmu bude správcem sítě provedena kontrola!

O provedené kontrole bude správcem sítě proveden zápis do stavebního deníku. Veškeré práce v ochranném pásmu našeho vedení musí být prováděny pouze ručně.

V případě poškození rozvodů kabelového vedení sítě VO budeme požadovat jeho opravu, případně dle rozsahu poškození výměnu kabelu v rozmezí dvou světelných míst (sloupů). Případně práce provede na základě objednávky správce sítě. Náklady s tím spojené bude hradit investor (zhotovitel) stavby.

Upozorňujeme, že na uvedenou lokalitu má město zpracovanou projektovou dokumentaci na nové zemní kabelové rozvody sítě VO vč. nových sloupů (stavba v koordinaci se společností ČEZ Distribuce, a.s.). Nová trasa VO bude zohledněna v projektové dokumentaci. Nové rozvody VN budou uloženy dle ČSN 73 6005. Situace nových rozvodů VO byla zaslána samostatně e-mailem dne 9.5.2022.

Zpracoval: Petr Michajličenko, Renata Kuruczová

Vyjádření odboru provozního a organizačního (OPO).

Metropolitní síť (MS)

V zájmovém území není vedena metropolitní síť. K realizaci nemáme připomínky.

Zpracoval: Mgr. Roman Žaloudek

V případě, že stavba nebude z jakýchkoliv důvodů realizována do 2 let od data vydání tohoto vyjádření nebo pokud nebude nemovitost stavbou dotčena, nejsou účastníci vzájemnými závazky vázáni.

Děčín 15.06.2022

Bc. František Kučera
vedoucí odboru místního hospodářství

Příloha: Orientační zakres sítě VO – 1 list

	Správa a údržba silnic Ústeckého kraje, příspěvková organizace		<small>Dokument je platným elektronickým podpisem</small>
	se sídlem: Ruská 260, 417 03 Dubí 3		Podpisový záznam: Aleš Kocín
	IČO: 00080837, DIČ: CZ00080837		Organizace, OJ: 11923318
	Bankovní spojení: KB a.s., č.ú.78-7308630297/0100		Vydavatel cert.: FCA Qualified 2 CA/B65 02/2016
			Datum a čas: 11.01.2022 14:30:52

Vaše značka / Č.j.:

Naše značka / Č.j.:

03-226-I-1 / SUSUKDC/DuBel/05969/2022

Počet listů/příloh: 1/1

Vyřizuje:

Belák Štěpán, belak.de@susuk.cz

Tel.: 412 519 785, 737 562 092

Datum: 11.4.2022

VAMA s.r.o.
Dan Kazimír
Vilnická 94
405 02 Děčín XII
IDDS: k8tvtcn

Statutární město Děčín „Vybudování nové kabelové přípojky vysokého napětí pro budoucí domov se zvl. režimem Děčín - Křešice“ silnice číslo II/261 - vyjádření.

Na základě Vaší žádosti ze dne 5.4.2022 a následného místního šetření Vám sdělujeme, že s výše uvedenou stavbou tak, jak je popsána v nám předložených podkladech, souhlasíme za předpokladu splnění následujících podmínek:

1. Budou předem zajištěna taková účinná opatření, aby v průběhu prací ani později po jejich dokončení nedocházelo k znečištění, či jinému poškození vozovky, ani ostatních silničních součástí a příslušenství (kromě výjimek dle bodu č. 3 tohoto vyjádření), nebylo narušeno stávající silniční odvodnění a nebyla ohrožena bezpečnost silničního provozu v dotčeném úseku.
2. Stavba kteroukoliv svojí částí, včetně oplocení či jiných souvisejících drobných a dočasných objektů (kromě výjimek podle bodu č. 3 tohoto vyjádření), nezasáhne do silničního tělesa ani do silničního pozemku (§ 11 zák.č. 13/1997 Sb.), tj.
 - V případě, že v místě není příkop ani svah nezasáhne do vzdálenosti min. 3,5 m kolmo od přilehlé hrany stávajícího živičného krytu vozovky.
 - Nezasáhne k silnici blíže než je přilehlá hrana chodníkové obruby.
 - V místech stávajících silničních mostů a propustků stavba nezasáhne do vzdálenosti min. 3,5 m kolmo od kterékoliv přilehlé části konstrukce těchto silničních objektů.
3. a) Křížení silnice podzemním vedením bude provedeno podvrtem, protlakem či jiným adekvátním způsobem, bez narušení živičného krytu vozovky.
b) V místě stávajícího silničního propustku a silničního odvodnění u odstavné plochy (před p.p.č. 90/8 v k.ú. Křešice) bude kabelové vedení VN uloženo do kabelových betonových žlabů.

Kontakt

Organizace: Správa a údržba silnic Ústeckého kraje, příspěvková organizace, Ruská 260, 417 03 Dubí 3

Tel.: 417 532 235 Fax: 417 533 293 e-mail: dubi.tp@susuk.cz

Korespondenční adresa: SÚS ÚK, Krokova 1439/16, 405 01, Děčín I.

Informace o zpracování osobních údajů: <http://www.susuk.cz/dokumenty>

4. Výkopové práce nebudou zahájeny před podpisem:
smlouvy o úpravě vzájemných práv a povinností souvisejících se vstupem do tělesa silnice
a
smlouvy o smlouvě budoucí o zřízení služebnosti inženýrské sítě mezi investorem stavby a naší
organizací jako majetkovým správcem dotčené komunikace.
5. Smlouvy dle bodu č.4 tohoto vyjádření Vám budou následně zaslány k podpisu po jejich
schválení odborem dopravy krajského úřadu.
6. Poplatek za uložení podzemního vedení (inženýrské sítě) v silničním pozemku bude po
dokončení stavby protokolárně stanoven výpočtem dle ceníku schváleného Radou Ústeckého
kraje s platností od 1.1.2021 (ceník přikládáme přílohou).
7. Za zřízení služebnosti inženýrské sítě Vám bude před podpisem smlouvy vyfakturováno
jednorázová úhrada ve výši 4000 Kč + DPH dle příslušného právního předpisu.
8. Před zahájením prací v pozemcích ve správě SÚS ÚK, p.o. vyzve investor naši organizaci
k protokolárnímu předání silnice.
9. Před zásypem výkopů v silničním ochranném pásmu (§ 30 zák.č. 13/1997 Sb., bude přizván
odpovědný pracovník SÚSÚK, p.o. k posouzení uložení vedení v souladu se schválenou
projektoovou dokumentací, Správní úsek Děčín – p. Belák (737 562 092,
belak.de@susuk.cz)
10. Investor protokolárně předá zpět místo zásahu naší organizaci nejpozději v den vypršení
platnosti rozhodnutí o zvláštním užívání silnice.
11. Investor stavby bere souhlasně na vědomí, že po dokončení prací v silničním pozemku a jeho
zpětném převzetí naší organizací, bude po záruční dobu 60 měsíců provádět průběžně a bez
prodloužení odstraňování závad vzniklých z jeho činnosti na silničním pozemku a uhrazovat škody
následně vzniklé v důsledku těchto závad.

Poznámka

Výše stanovené podmínky platí v plném rozsahu i pro další řízení v dané věci prováděné příslušnými
orgány státní správy. Pro ten účel obdrží kopii tohoto vyjádření i příslušný silniční správní úřad, se
kterým je třeba stavbu také předem projednat.

Aleš Kocián
vedoucí správního úseku Děčín

Přílohy

ceník poplatků za uložení sítí

Na vědomí

Magistrát města Děčín, OSČ a ŽÚ, odd. dopravy



STATUTÁRNÍ MĚSTO DĚČÍN

MAGISTRÁT MĚSTA DĚČÍN

Odbor místního hospodářství

Mírové nám. 1175/5, 405 38 Děčín

Datová schránka: x9hbpfn

Váš dopis zn.: p.č. 469/1, 468, 90/16, 90/18, 496/1 k.ú. Křešice u Děčína
Ze dne: 04.04.2022
Číslo jednací: MDC/37280/2022
Spisová zn.: MDC/1532/2022
JID: MDC52860598
Počet listů: 2
Počet příloh: 1
Vyřizuje: Zuzana Šuhajová
Telefon: 412593278
E-mail: zuzana.suhajova@mmdecin.cz

Název:

„**Vybudování nové kabelové přípojky VN pro budoucí Domov se zvláštním režimem Děčín - Křešice**“

Vyjádření statutárního města Děčín ke stavbě za níže uvedených podmínek:

Žadatel:

Statutární město Děčín, Mírové nám. 1175/5, 405 38 Děčín IV, IČO 00261238, DIČ CZ00261238, zast. VAMA s.r.o., Vilsnická 94, 405 02 Děčín XII, IČO 47287926, DIČ CZ47287926

Nemovitosti ve vlastnictví města, dotčené stavbou:

pozemek p.č. 469/1, 468, 90/16, 90/18, 496/1 k.ú. Křešice u Děčína

Kat.území:

Křešice u Děčína

Vyjádření odboru místního hospodářství (OMH):

Statutární město Děčín, zastoupené správcem majetku města, odborem místního hospodářství (pozemky ve výhradním vlastnictví statutárního města Děčín – p.č. 469/1, 468, 90/16, 90/18, 496/1 k.ú. Křešice u Děčína), nemá námitek k realizaci stavby „**Vybudování nové kabelové přípojky VN pro budoucí Domov se zvláštním režimem Děčín - Křešice**“ za těchto podmínek:

1. investor, před zahájením stavby, písemně požádá odbor místního hospodářství o zatížení pozemků ve vlastnictví jiných subjektů, příslušným věcným břemenem. Další informace Vám sdělí na telefonním čísle 412 593 225,

2. pozemky (jejich povrch) budou nákladem investora uvedeny do původního stavu a to do 10 dnů po ukončení prací (nedojde-li k jiné dohodě).

Vyjádření nenahrazuje příslušná povolení dle stavebního zákona č. 183/2006 Sb. ani vyjádření – rozhodnutí o povolení zvláštního užívání komunikace, které vydává na žádost stavebníka oddělení silničního správního a dopravního úřadu Odboru správních činností a živnostenský úřad MM Děčín.

Zpracoval: Jiřina Hammerlová

Vyjádření odboru komunikací a dopravy (OKD):

Veřejné prostranství a zeleň (VPZ)

Netýká se zeleně.

Směsný komunální odpad (SKO)

Po celou dobu akce bude umožněn pravidelný svoz odpadu města. V případě omezení nebo přerušení provozu po komunikaci je zhotovitel povinen předem zajistit podmínky pravidelného svozu odpadu. Podmínky lze projednat s odborem komunikací a dopravy Ing. Lažanskou +420 412 593 232.

Bc. František Kučera
15.06.2022 15:34:27

Vodní hospodářství (VO):

Zasílám samostatné vyjádření VAMA s.r.o.

Zpracoval: Ing. Zdeňka Švirlochová, Ing. Michaela Lažanská, Pavla Gregorová

Vyjádření odboru komunikací a dopravy (OKD):

V případě zásahu do tělesa místní komunikace budou dotčené stavby (chodníky, vozovka, obruby a jiné zařízení jako součást a příslušenství komunikace) budou na náklady investora uvedeny do původního stavu. **Výkopek bude ihned odvezen ze staveniště a nahrazen suchým, nenamrzavým materiálem.** Ve vozovkách budou založeny nové konstrukční vrstvy;

KONSTRUKCE VOZOVKY, dle TP 170, katalogový list D1-N-6-PIII, TDZ IV:

Asfaltový beton pro ohrubné vrstvy	ACO 11	40 mm	ČSN 73 6121 ČSN EN 13108-1
Spojovací postřik kation. asf. emulzí	PS-C	0,30 kg/m ²	ČSN 73 6129 ČSN EN 13808
Asfaltový beton pro podkladní vrstvy	ACP 16+	70 mm	ČSN 73 6121 ČSN EN 13108-1
Infiltrační postřik s kation. asf. emulzí	PI-C	1,00 kg/m ²	ČSN 73 6129 ČSN EN 13808
Vrstva ze směsi stmelená cementem	SC C _{8/10}	130 mm	ČSN 73 6124-1 ČSN EN 14227-1
Štěrkodrt', fr. 0-63	ŠDa	200 mm	ČSN 73 6126-1 ČSN EN 13285
CELKEM		440 mm	

Únosnost na zemní pláni – 45 MPa**Únosnost na spodní podkladní vrstvě – 80 MPa**

Požadována obnova povrchů místní komunikace bude provedena dle „Technické kvalitativní podmínky staveb pozemních komunikací, kapitola 7., hutněné asfaltové vrstvy“.

V místě výkopu v chodníku bude zajištěna zpětná pokládka zámkové dlažby dle příslušných technologických pokynů včetně zaspárování bílým křemičitým pískem (sklářský) – uvedení do původního stavu. Kabelové vedení bude umístěno v celé trase dle ČSN 73 6005. Dotčené stavby (chodníky, vozovka, obruby a jiné zařízení jako součást a příslušenství komunikace) budou na náklady investora uvedeny do původního stavu. Veškeré výkopové rýhy budou v ploše chodníků prováděny ručně, bez použití strojní a výkopové techniky – výkopek bude ihned odvezen ze staveniště a nahrazen suchým, nenamrzavým materiálem, hutněným po max. tl. 20 cm. Výkopová rýha bude konstrukčně upravena: dlažba (v případě mechanického poškození bude vyměněna za novou ve stejném odstínu), dále min. 3 cm kladecí vrstva, 5 cm drcené kamenivo 8/16, 20 cm drcené kamenivo 16/32. Dlažba plochy chodníku bude na náklady investora přeložena o přesahy hloubky výkopové rýhy za předpokladu, že rýha je v krajní části chodníku. Při zásahu do tělesa chodníku bude dlažba přeložena celoplošně. Dále dle příslušných ČSN, TP a TKP.

Investor poskytne tříletou záruku na konstrukční vrstvy výkopu a povrchu. V případě, že v místě uložení inženýrské sítě dojde k propadu tělesa komunikace (kaverna), bude i po době záruk tato závada na náklady příslušného investora (správce) neprodleně odstraněna a to do sedmi let od předání výkopu. Před položením AB vrstev bude výkop s protokolem o hutnění zkoušce protokolárně předán správci komunikací (SM Děčín – OKD). Pokud při výkopové činnosti dojde ke vzniku bočních dutin a prohlubní,

budou tyto rozšířeny o sypné úhly. Ve fázi zvláštního užívání splnit podmínky dle předávacího protokolu pro zásahy do komunikací (SM Děčín – OKD). 30 dnů před zahájením výkopových prací požádá investor (dodavatel) stavby o povolení zvláštního užívání v souladu s ust. § 25 zákona č.13/1997 Sb. ve znění pozdějších změn a doplňků.

Z důvodu ochrany inženýrské sítě uložené v pozemcích města a nutnosti zanesení do digitálního pasportu, požadujeme předání digitálního zaměření inženýrských sítí v souladu s ustanovením § 185 odst. 2 stavebního zákona (polohopisné údaje v souřadnicovém systému JTSK).

Veřejné osvětlení (VO)

V zájmovém území připravované stavby se **nachází** zčásti zemní kabelové rozvody a zčásti vzdušné kabelové rozvody sítě VO v majetku statutárního města Děčín - viz. příloha.

Jako majetkový správce sítě VO nemáme námítky k realizaci stavby za splnění těchto podmínek.

Před zahájením stavby **bude provedeno skutečné vytýčení sítě** (kontakt: Marius Pedersen a.s., pan Prejza, tel. 604 225 818). Před provedením zásypu výkopu v ochranném pásmu **bude správcem sítě provedena kontrola!**

O provedené kontrole bude správcem sítě proveden zápis do stavebního deníku. Veškeré práce v ochranném pásmu našeho vedení musí být prováděny pouze ručně.

V případě poškození rozvodů kabelového vedení sítě VO budeme požadovat jeho opravu, případně dle rozsahu poškození výměnu kabelu v rozmezí dvou světelných míst (sloupů). Případné práce provede na základě objednávky správce sítě. Náklady s tím spojené bude hradit investor (zhotovitel) stavby.

Upozorňujeme, že na uvedenou lokalitu má město zpracovanou projektovou dokumentaci na nové zemní kabelové rozvody sítě VO vč. nových sloupů (stavba v koordinaci se společností ČEZ Distribuce, a.s.). Nová trasa VO bude zohledněna v projektové dokumentaci. Nové rozvody VN budou uloženy dle ČSN 73 6005. Situace nových rozvodů VO byla zaslána samostatně e-mailem dne 9.5.2022.

Zpracoval: Petr Michajličenko, Renata Kuruczová

Vyjádření odboru provozního a organizačního (OPO):

Metropolitní síť (MS)

V zájmovém území není vedena metropolitní síť. K realizaci nemáme připomínky.

Zpracoval: Mgr. Roman Žaloudek

V případě, že stavba nebude z jakýchkoliv důvodů realizována do 2 let od data vydání tohoto vyjádření nebo pokud nebude nemovitost stavbou dotčena, nejsou účastníci vzájemnými závazky vázáni.

Děčín 15.06.2022

Bc. František Kučera
vedoucí odboru místního hospodářství

Příloha: Orientační zákres sítě VO – 1 list



Dan Kazimír - projektant
V A M A s.r.o.
Vilsnická 94
405 02 Děčín

Most, dne:
14. 4. 2022

Vaše značka:

Naše č.j. 596/2022

Vyjádření k akci:

„Vybudování nové kabelové přípojky vysokého napětí pro budoucí domov se zvl. režimem Děčín - Křešice“

Výše uvedená stavba se nachází na území s archeologickými nálezy. Upozorňujeme Vás tímto na nutnost respektovat zákon č. 20/87 Sb. o státní památkové péči v platném znění a ohlásit stavbu Archeologickému ústavu www.arup.cas.cz dle § 22, odst. 2 výše uvedeného zákona. Stavebník je povinen umožnit, a v případě nutnosti jeho vzniku i uhradit, archeologický výzkum.

Vzhledem k povaze území, rozsahu stavby a vysoké pravděpodobnosti narušení archeologických nálezů požadujeme od investora oznámit zemní práce s cca **dvoutýdenním předstihem**, aby mu bylo možno navrhnout „Smlouvu o archeologickém výzkumu“. V případě, že investor je fyzická osoba, výzkum nehradí. Pokud nebude respektován zákon č. 20/87 Sb. o státní památkové péči bude podán podnět k zahájení správního řízení podle § 35 téhož zákona.

Po splnění výše uvedených podmínek souhlasíme s provedením stavby formou územního souhlasu, případně s vydáním územního rozhodnutí ve zjednodušeném řízení, a pro vydání stavebního povolení.

Oznámení zašlete poštou nebo na e-mail. Formulář oznámení si můžete stáhnout na našich internetových stránkách www.uappmost.cz. Předem děkujeme.

S pozdravem

ÚSTAV ARCHEOLOGICKÉ PAMÁTKOVÉ PÉČE
SEVEROZÁPADNÍCH ČECH, v. v. i.
Jana Žižky 835, 434 01 Most
za ÚAPPSZC, v. v. i.
Petra Jirkovská
DIČ: CZ47325011
dotazy k vyjádření:
jirkovska@uappmost.cz



s realizaci stavby dle příloženého dokumentace.

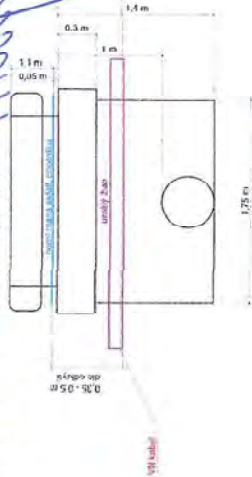
Toto stanovisko platí po dobu dvou let.

2569412092-1322-062

dne:

BOOK REVIEW

2005-2006



Křešice u Děčína

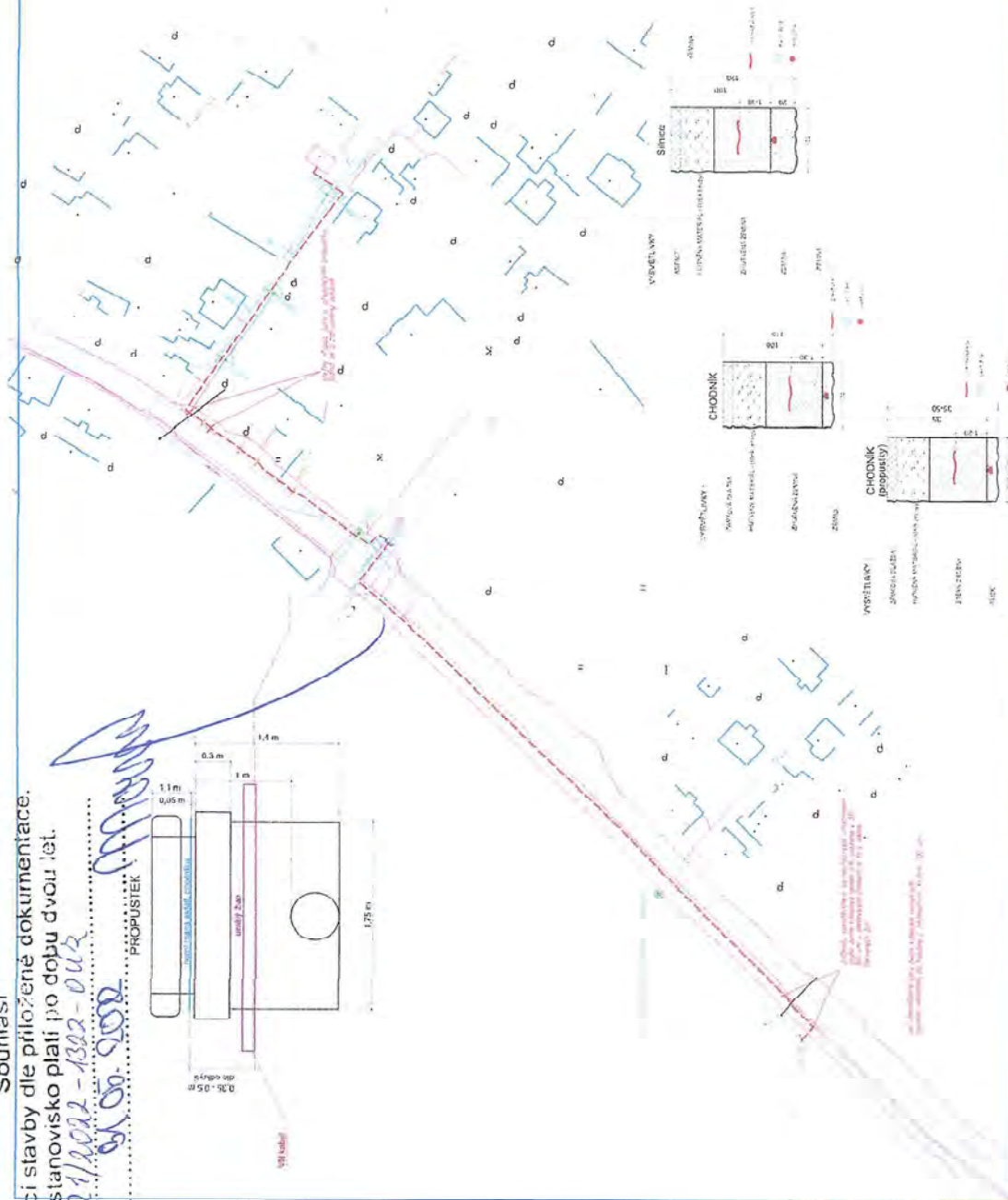
k.ú. Křešice u Děčína

Nápořová tlachina : VN - AC 3-35 000 V, IT - 50 Hz
Ochrana před úrazem el. proudy bude provedena dle PNE 31 0000-1, ed. 6
Ochrana před úrazem elektrickým proudem na živých částech zeminnou vstříti dle PNE 33 000-1, ed. 6.
Ochrana proti přepětí bude zajištěna v souladu s předpí osazeným v traťslančích VN/IN.
Vzdálenos: projektovaného zařízení bude v souladu s požadavky ČSN 73 005 (prostorová norma)

Znajući, kako važni su zaštitni rasloji uvoznim i izlaznim
iz znanosti (stariji, naj. stariji, and.)

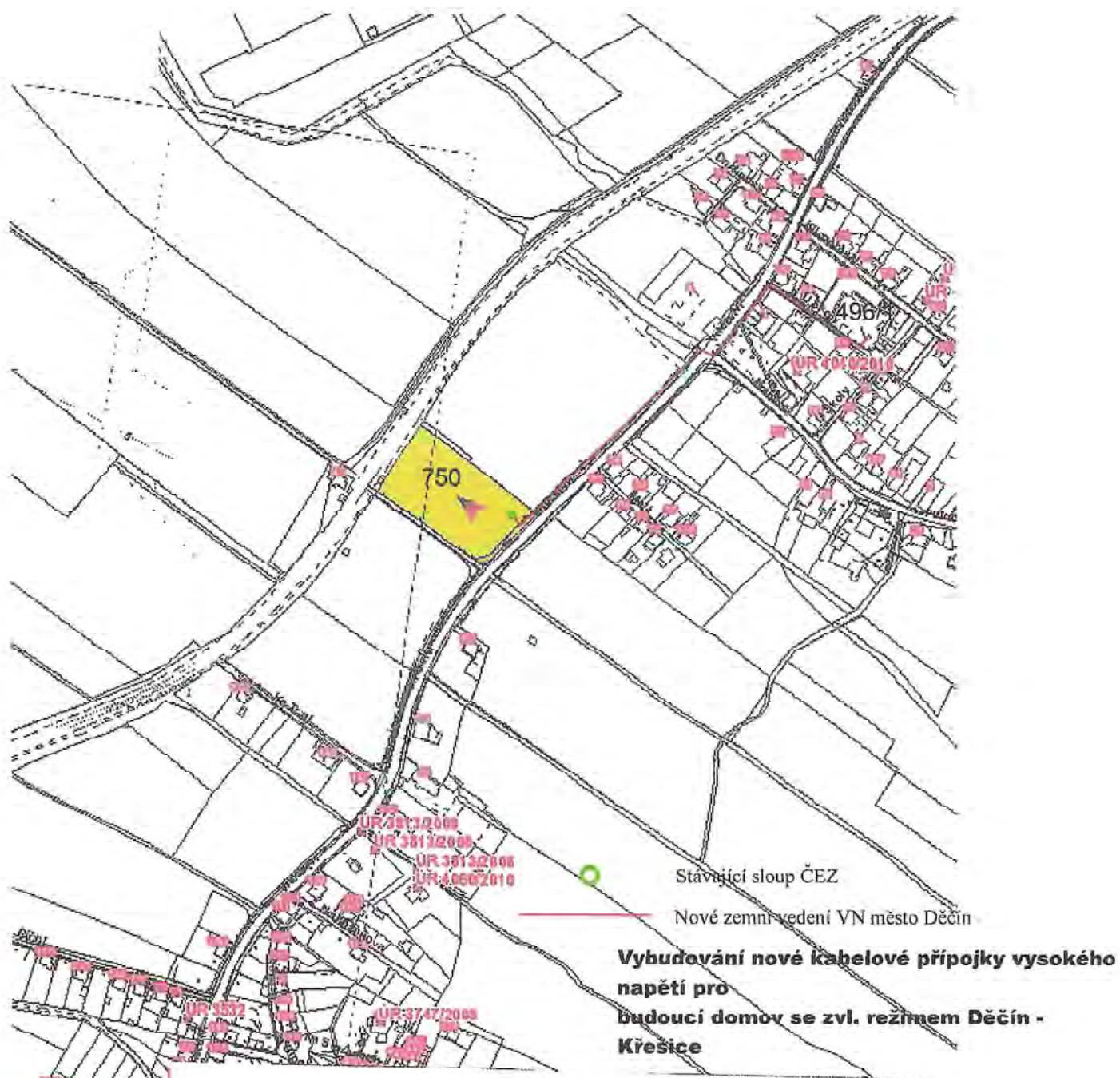
LEGENDA:

- [illegible]



Zodpovedný projektant Vladislav Vozák investor: Spoločnosť na dizajn D&S, c/o 00385 1205 0654, c/o 00385 1205	Projektant Dán Kasznir Nádoré nám. 117/5b, 405 36 0654, c/o 00385 1205	VAMA s.r.o. Vianouše 94 405 02 Dúňan Super PD DLR 3.2022 Datum Májová 1.750 Vkesá. 1
---	---	---

Κρίσιμη η Δράση



1:4795

Já Aleš Vodička, bytem Polská 1760/4,405 02 Děčín jako majitel pozemku č. 750 k. ú. Křešice u Děčína souhlasím se stavbou a s provedením zřízení služebnosti inženýrské sítě na výše uvedeném pozemku a to za cenu 50 Kč. za metr běžný.

V Děčíně dne 15.3.2022

Aleš Vodička



NAŠE ZNAČKA
0101708501

VYŘÍZENO DNE
22.03.2022

Sdělení o existenci energetického zařízení, sítě pro elektronickou komunikaci nebo zařízení technické infrastruktury v majetku společnosti ČEZ Distribuce, a. s., pro akci:

Vybudování nové kabelové přípojky vysokého napětí pro budoucí domov se zvláštním režimem Děčín -

Vážený zákazníku,

Na základě Vaší žádosti 0101708501 ze dne 22.03.2022 Vám zasíláme sdělení o existenci energetického zařízení, sítě pro elektronickou komunikaci nebo zařízení technické infrastruktury v majetku společnosti ČEZ Distribuce, a. s., ve Vámi vymezeném zájmovém území.

Dovolujeme si Vás upozornit, že **sdělení nenahrazuje** vyjádření provozovatele distribuční soustavy k projektové dokumentaci pro územní nebo stavební řízení, k připojení nového odběru, zdroje elektrické energie nebo k navýšení rezervovaného příkonu a výkonu a s výjimkou havárií ani souhlas s činností v ochranném pásmu.

Toto sdělení je platné do 22.09.2022 a je jedním z podkladů pro zpracování projektové dokumentace, pokud je taková dokumentace zpracovávána.

V majetku ČEZ Distribuce, a. s., se na Vámi uvedeném zájmovém území nachází nebo ochranným pásmem zasahuje energetické zařízení typu:

	sít' NN	sít' VN	sít' VVN
Podzemní sít'			
Nadzemní sít'	střet	střet	
Stanice	střet		

V majetku ČEZ Distribuce, a. s., se na Vámi uvedeném zájmovém území nachází nebo ochranným pásmem zasahuje sít' pro elektronickou komunikaci typu:

	sít' pro elektronickou komunikaci
Podzemní sít'	
Nadzemní sít'	

Zařízení technické infrastruktury zahrnuje zejména vodovodní, kanalizační a plynové přípojky pro objekty ČEZ Distribuce a. s., a dále pak další podzemní a nadzemní zařízení sloužící pro provoz distribuční sítě. V majetku ČEZ Distribuce, a. s., se na Vámi uvedeném zájmovém území nachází nebo ochranným pásmem zasahuje zařízení technické infrastruktury:

	zařízení technické infrastruktury
Nadzemní nebo podzemní	

Energetické zařízení (mimo nadzemních sítí NN), zařízení sítě pro elektronickou komunikaci a zařízení technické infrastruktury je chráněno ochranným pásmem podle § 46 zákona č. 458/2000 Sb., o podmínkách podnikání a o výkonu státní správy v energetických odvětvích a o změně některých zákonů (energetický zákon), ve znění pozdějších předpisů. Přibližný průběh tras energetických zařízení, sítě pro elektronickou komunikaci (v trase kabelového vedení může být uloženo několik kabelů energetických i komunikačních) a tras zařízení technické infrastruktury zasíláme v příloze tohoto dopisu.

V případě existence **podzemních** energetických zařízení, sítě pro elektronickou komunikaci nebo zařízení technické infrastruktury je povinností stavebníka alespoň 14 dní před započatím zemních prací požádat telefonicky na 800 850 860 nebo e-mailem na info@cezdistribuce.cz o tzv. **vytyčení trasy podzemního zařízení**, sítě pro elektronickou komunikaci nebo zařízení technické infrastruktury. O vytyčení lze požádat pouze na základě vydaného sdělení o existenci energetického zařízení, sítě pro elektronickou komunikaci nebo zařízení technické infrastruktury, a to (mimo havárií) nejpozději 30 dní před koncem jeho platnosti.

Dojde-li k obnažení podzemního vedení nebo k poškození energetického zařízení, sítě pro elektronickou komunikaci nebo zařízení sítě pro elektronickou komunikaci související nebo zařízení technické infrastruktury ve vlastnictví ČEZ Distribuce, a. s., nahláste nám prosím tuto skutečnost bezodkladně jako poruchu na bezplatnou linku 800 850 860.

Pokud uvažovaná **akce nebo činnost zasáhne do ochranného pásma** nadzemních vedení, trafostanic nebo sítě pro elektronickou komunikaci, popř. bude po vytyčení zjištěno, že zasahuje do ochranného pásma podzemních energetických zařízení nebo zařízení pro elektronickou komunikaci, je nutné písemně požádat společnost ČEZ Distribuce, a. s., o souhlas s činností v ochranném pásmu (formulář je k dispozici na www.cezdistribuce.cz v části Formuláře / Činnosti v ochranných pásmech, kontaktní údaje pro podání Vaší žádosti naleznete v zápatí). Jestliže uvažovaná akce vyvolá potřebu dílčí změny trasy vedení nebo přemístění některých prvků energetického zařízení nebo sítě pro elektronickou komunikaci včetně souvisejícího zařízení, je nutné včas společnost ČEZ Distribuce, a. s., požádat o přeložku zařízení podle § 47 energetického zákona.

Zároveň Vás upozorňujeme, že v zájmovém území se může nacházet také energetické zařízení, síť pro elektronickou komunikaci nebo zařízení technické infrastruktury, které není v majetku společnosti ČEZ Distribuce, a. s.

V souvislosti s výše uvedeným si Vás dovoluujeme upozornit, že uvedené sdělení včetně jeho příloh obsahuje skutečnosti tvořící obchodní tajemství společnosti ČEZ Distribuce, a. s. Poskytnuté informace jsou dále také důvěrnými informacemi a obchodně citlivými informacemi společnosti ČEZ Distribuce, a. s. Z výše uvedených důvodů si Vás proto společnost ČEZ Distribuce, a. s., dovoluje upozornit, že s poskytnutými informacemi je potřeba nakládat dle platných právních předpisů, v opačném případě se vystavujete postihu ve smyslu platné právní úpravy. V této souvislosti si Vás dále dovoluujeme upozornit, že požadované informace nesmí být předány, sděleny, využity, zpřístupněny, či jiným způsobem postoupeny na jakoukoli třetí osobu bez předchozího prokazatelného souhlasu společnosti ČEZ Distribuce, a. s. Informace o existenci energetického zařízení, sítě pro elektronickou komunikaci a zařízení technické infrastruktury mohou být využity pouze pro účel, pro který byly vyžádány.

S pozdravem

ČEZ Distribuce, a. s.

Děčín, Děčín IV-Podmokly

Teplická 874/8

PSČ 405 02

IČ: 24729035

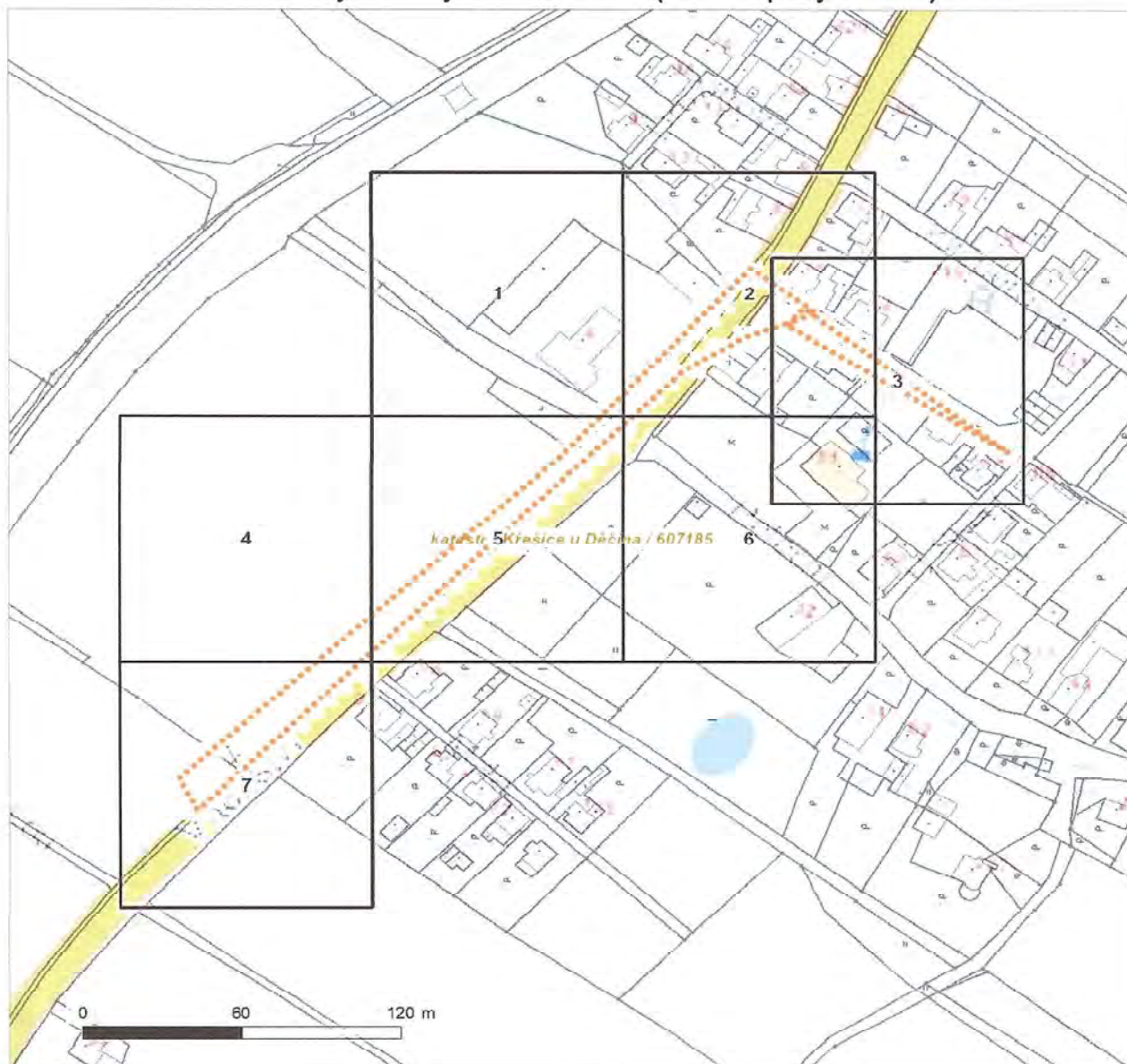
Přílohy

1. Situační výkres zájmového území
2. Podmínky pro provádění činností v ochranných pásmech energetických zařízení, sítě pro elektronickou komunikaci a zařízení technické infrastruktury

Platí pouze se sdělením číslo 0101708501.

Zakreslené polohy zařízení v příloze jsou pouze informativní.

Situační výkres zájmového území (klad mapových listů)



Není-li zobrazena katastrální mapa, zadejte žádost znovu. Katastrální mapa je generována prostřednictvím externí WMS služby, jejíž provoz nezajišťuje společnost ČEZ Distribuce, a. s.

LEGENDA		
Podzemní vedení NN do 1 kV	Stanice do 52 kV - stožárová	Nadzemní síť pro elektronickou komunikaci
Nadzemní vedení NN do 1 kV	Stanice do 52 kV - zděná	Podzemní síť pro elektronickou komunikaci
Podzemní vedení VN do 35 kV	Transformovna (nad 52 kV)	HDPE trubka
Nadzemní vedení VN do 35 kV	Probiehající investice ČEZ Distribuce	<i>Souběhy sítí pro elektronickou komunikaci s energetickými sítěmi</i>
Podzemní vedení VVN 110 kV	Stanice ČEZ Distribuce ve výstavbě	Souběh s podzemním vedením NN do 1 kV
Nadzemní vedení VVN 110 kV	Zařízení ČEZ Distribuce ve výstavbě	Souběh s nadzemním vedením NN do 1 kV
NN přívod odběratele	Hranice katastrálního území	Souběh s podzemním vedením VN do 35 kV
Zařízení technické infrastruktury		Souběh s nadzemním vedením VN do 35 kV
Cizí energetické vedení		Souběh s podzemním vedením VVN 110 kV
Zájmové území		Souběh s nadzemním vedením VVN 110 kV

Platí pouze se sdělením číslo 0101708501.

Zakreslené polohy zařízení v příloze jsou pouze informativní.

Situační výkres - list 1

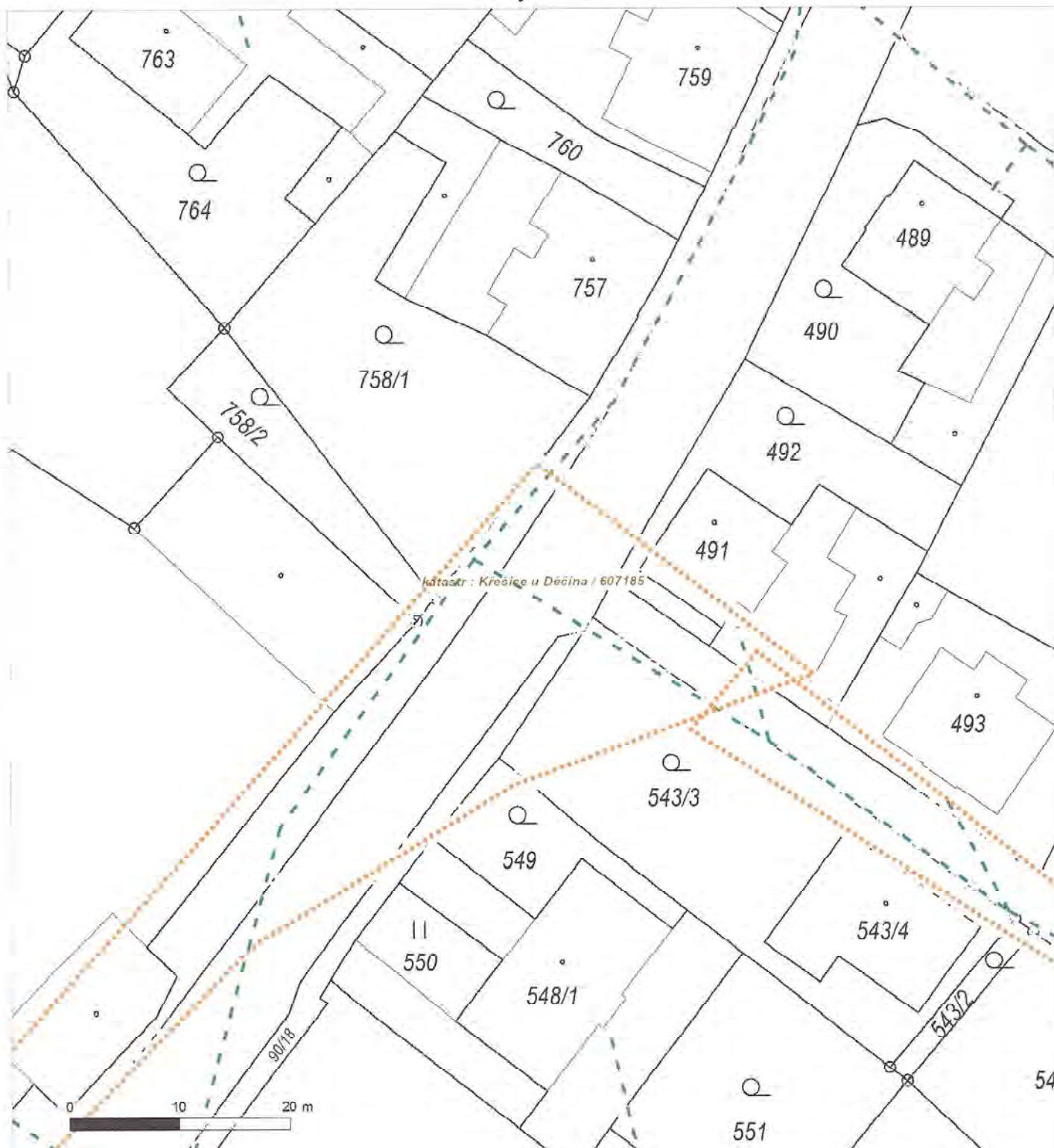


Není-li zobrazena katastrální mapa, zadejte žádost znovu. Katastrální mapa je generována prostřednictvím externí WMS služby, jejíž provoz nezajišťuje společnost ČEZ Distribuce, a. s.

Platí pouze se sdělením číslo 0101708501.

Zakreslené polohy zařízení v příloze jsou pouze informativní.

Situační výkres - list 2



Není-li zobrazena katastrální mapa, zadejte žádost znovu. Katastrální mapa je generována prostřednictvím externí WMS služby, jejíž provoz nezajišťuje společnost ČEZ Distribuce, a. s.

Platí pouze se sdělením číslo 0101708501.

Zakreslené polohy zařízení v příloze jsou pouze informativní.

Situační výkres - list 3




Není-li zobrazena katastrální mapa, zadejte žádost znovu. Katastrální mapa je generována prostřednictvím externí WMS služby, jejíž provoz nezajišťuje společnost ČEZ Distribuce, a. s.

Platí pouze se sdělením číslo 0101708501.

Zakreslené polohy zařízení v příloze jsou pouze informativní.

Situační výkres - list 4

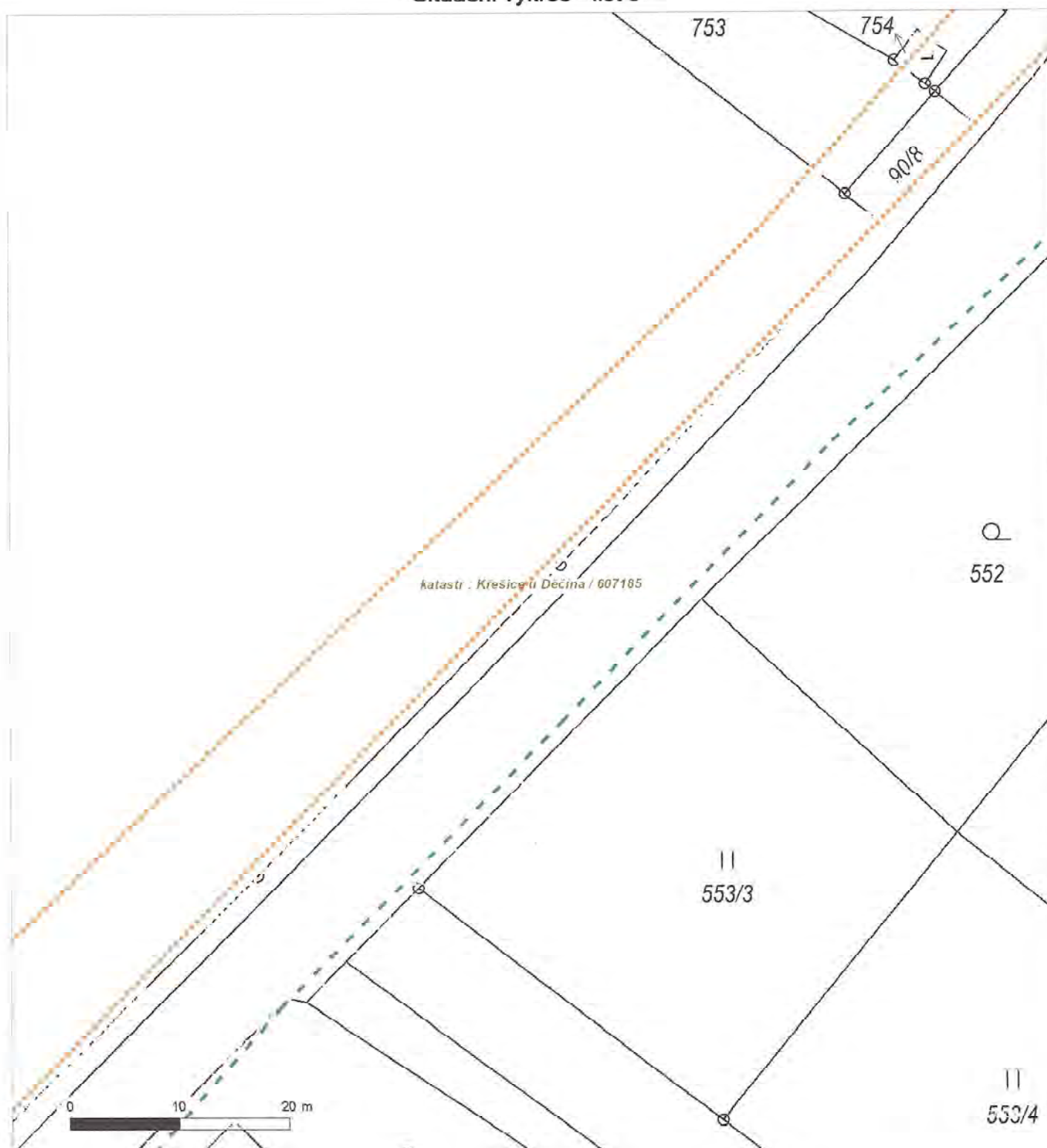


Není-li zobrazena katastrální mapa, zadejte žádost znovu. Katastrální mapa je generována prostřednictvím externí WMS služby, jejíž provoz nezajišťuje společnost ČEZ Distribuce, a. s.

Platí pouze se sdělením číslo 0101708501.

Zakreslené polohy zařízení v příloze jsou pouze informativní.

Situační výkres - list 5



Není-li zobrazena katastrální mapa, zadejte žádost znovu. Katastrální mapa je generována prostřednictvím externí WMS služby, jejíž provoz nezajišťuje společnost ČEZ Distribuce, a. s.

Platí pouze se sdělením číslo 0101708501.

Zakreslené polohy zařízení v příloze jsou pouze informativní.

Situační výkres - list 6

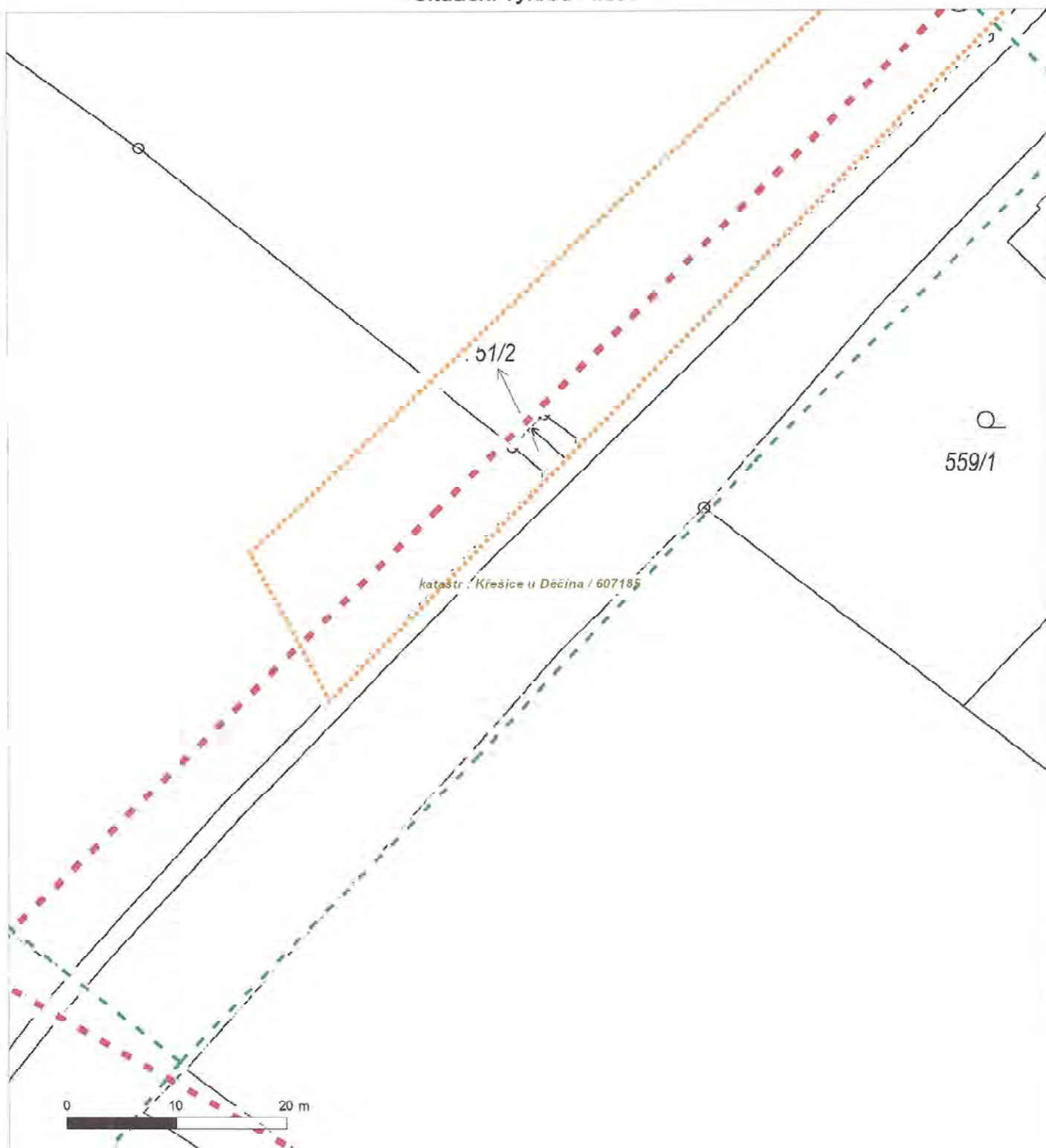


Není-li zobrazena katastrální mapa, zadejte žádost znovu. Katastrální mapa je generována prostřednictvím externí WMS služby, jejíž provoz nezajišťuje společnost ČEZ Distribuce, a. s.

Platí pouze se sdělením číslo 0101708501.

Zakreslené polohy zařízení v příloze jsou pouze informativní.

Situační výkres - list 7



Není-li zobrazena katastrální mapa, zadejte žádost znovu. Katastrální mapa je generována prostřednictvím externí WMS služby, jejíž provoz nezajišťuje společnost ČEZ Distribuce, a. s.



ŽADATEL
V A M A s.r.o.

NAŠE ZNAČKA
0201387754

VYŘIZUJE / LINKA

VYŘÍZENO DNE
22.03.2022

Sdělení o existenci komunikačního vedení společnosti Telco Pro Services, a. s.

Název akce: **Vybudování nové kabelové přípojky vysokého napětí pro budoucí domov se zvláštním rež**

Účel: **Územní rozhodnutí**

Vážený zákazníku,
dovolujeme si reagovat na Vaši žádost číslo 0201387754 ze dne 22.03.2022, která se týkala sdělení o existenci komunikačního zařízení na Vámi určeném zájmovém území.

Dle vědomí společnosti Telco Pro Services, a. s., se na Vámi vymezeném zájmovém území:
nenachází komunikační zařízení v majetku společnosti Telco Pro Services, a. s.

Zároveň si Vás dovolujeme upozornit, že není vyloučeno, že se ve Vámi vymezeném zájmovém území nachází jiné zařízení, které není v majetku společnosti Telco Pro Services, a. s.

Toto sdělení je platné do 22.03.2023.

V souvislosti s výše uvedeným si Vás dovolujeme upozornit, že sdělení o existenci či neexistenci sítě představuje skutečnosti tvořící obchodní tajemství společnosti Telco Pro Services, a. s. Poskytnuté informace jsou dále také důvěrnými informacemi společnosti Telco Pro Services, a. s. Z výše uvedených důvodů si Vás proto společnost Telco Pro Services, a. s., dovoluje upozornit, že s poskytnutými informacemi je potřeba nakládat dle platných právních předpisů, v opačném případě se vystavujete postihu ve smyslu platné právní úpravy. V této souvislosti si Vás dovolujeme rovněž upozornit, že požadované informace nesmí být předány, sděleny, využity, zpřístupněny, či jiným způsobem postoupeny na jakoukoli třetí osobu bez předchozího prokazatelného souhlasu společnosti Telco Pro Services, a. s. Informace o existenci sítě mohou být využity pouze pro účel, pro který byly vyžádány.

S pozdravem

Telco Pro Services, a. s.

Praha, Praha 4
Duřovská 1531/3
PSČ 140 00
IČ: 29148278

Přílohy

Situační výkres zájmového území

Telco Pro Services, a. s.

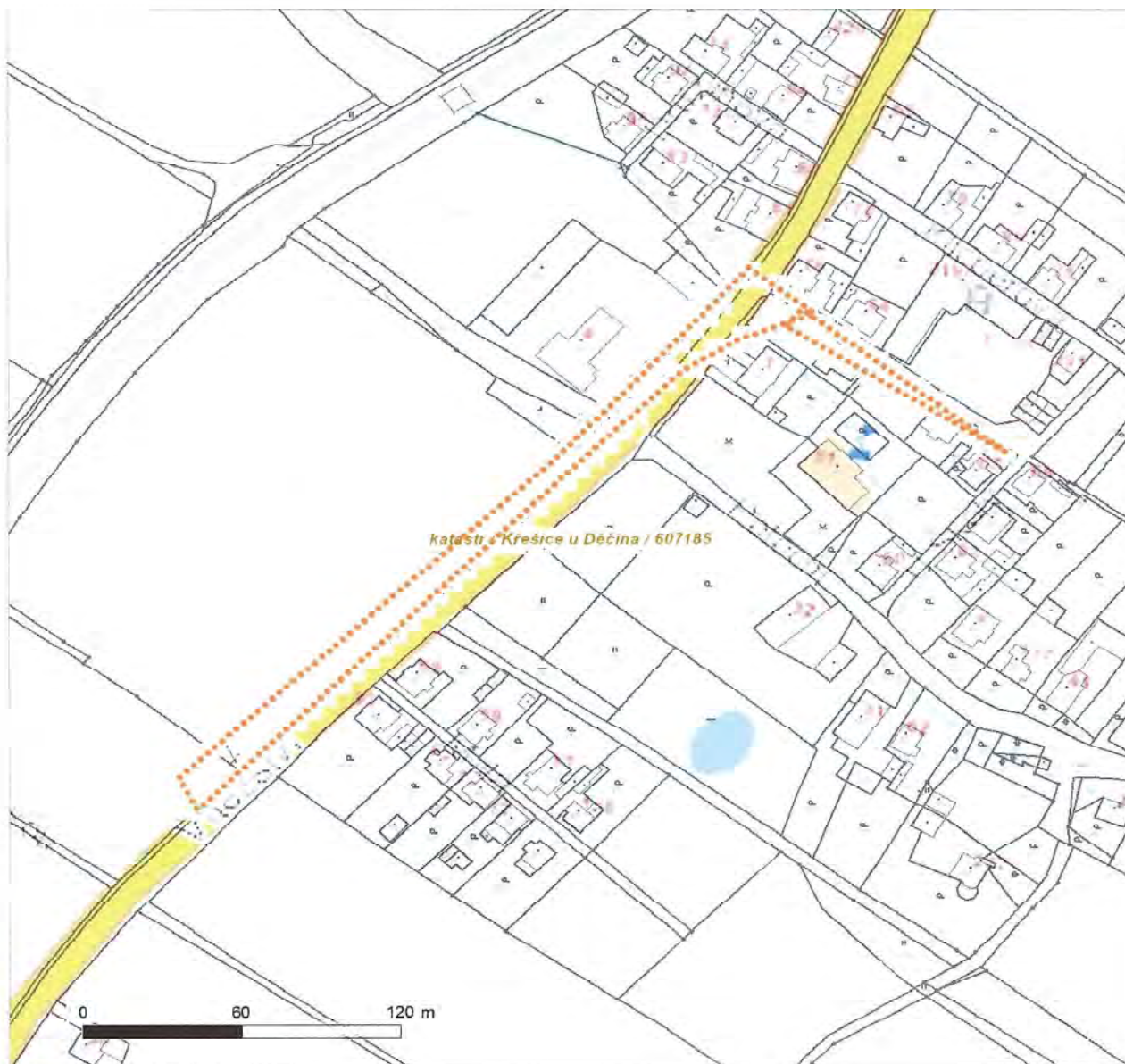
Duřovská 1531/3, 140 00 Praha 4 | tel.: 910 70 70 70 | IČ: 29148278, DIČ: CZ29148278
e-mail: servicedesk@cez.cz, www.cez.cz/tps | zapsána v obchodním rejstříku vedeném
Městským soudem v Praze, oddíl B, vložka 18830



Platí pouze se sdělením číslo 0201387754.

Zakreslené polohy zařízení v příloze jsou pouze informativní.

Situační výkres zájmového území



LEGENDA

- | | |
|---------------------------|-----------------------------|
| Nadzemní optické vedení | Radioreléový spoj vzduch |
| Podzemní optické vedení | Zájmové území |
| Nadzemní metalické vedení | Hranice katastrálního území |
| Podzemní metalické vedení | |



ŽADATEL

V A M A s.r.o.

NAŠE ZNAČKA
0700525779

VYŘIZUJE / LINKA

VYŘÍZENO DNE
22.03.2022

Sdělení o existenci komunikačního vedení společnosti ČEZ ICT Services, a. s.

Název akce: **Vybudování nové kabelové přípojky vysokého napětí pro budoucí domov se zvláštním režimem**

Účel: **Územní rozhodnutí**

Vážený zákazníku,
dovolujeme si reagovat na Vaši žádost číslo 0700525779 ze dne 22.03.2022, která se týkala sdělení o existenci komunikačního zařízení na Vámi určeném zájmovém území.

Dle vědomí společnosti ČEZ ICT Services, a. s., se na Vámi vymezeném zájmovém území:
nenachází komunikační zařízení v majetku společnosti ČEZ ICT Services, a. s.

Zároveň si Vás dovoluujeme upozornit, že není vyloučeno, že se ve Vámi vymezeném zájmovém území nachází jiné zařízení, které není v majetku společnosti ČEZ ICT Services, a. s.

Toto sdělení je platné do 22.03.2023.

V souvislosti s výše uvedeným si Vás dovoluujeme upozornit, že sdělení o existenci či neexistenci sítí představuje skutečnosti tvořící obchodní tajemství společnosti ČEZ ICT Services, a. s. Poskytnuté informace jsou dále také důvěrnými informacemi společnosti ČEZ ICT Services, a. s. Z výše uvedených důvodů si Vás proto společnost ČEZ ICT Services, a. s., dovoluje upozornit, že s poskytnutými informacemi je potřeba nakládat dle platných právních předpisů, v opačném případě se vystavujete postihu ve smyslu platné právní úpravy. V této souvislosti si Vás dovoluujeme rovněž upozornit, že požadované informace nesmí být předány, sděleny, využity, zpřístupněny, či jiným způsobem postoupeny na jakoukoli třetí osobu bez předchozího prokazatelného souhlasu společnosti ČEZ ICT Services, a. s. Informace o existenci sítí mohou být využity pouze pro účel, pro který byly vyžádány.

ČEZ ICT Services, a. s.

Praha, Praha 4
Duhová 1531/3
PSČ 140 53
IČ: 26470411

Přílohy

Síťový výkres zájmového území

ČEZ ICT Services, a. s.

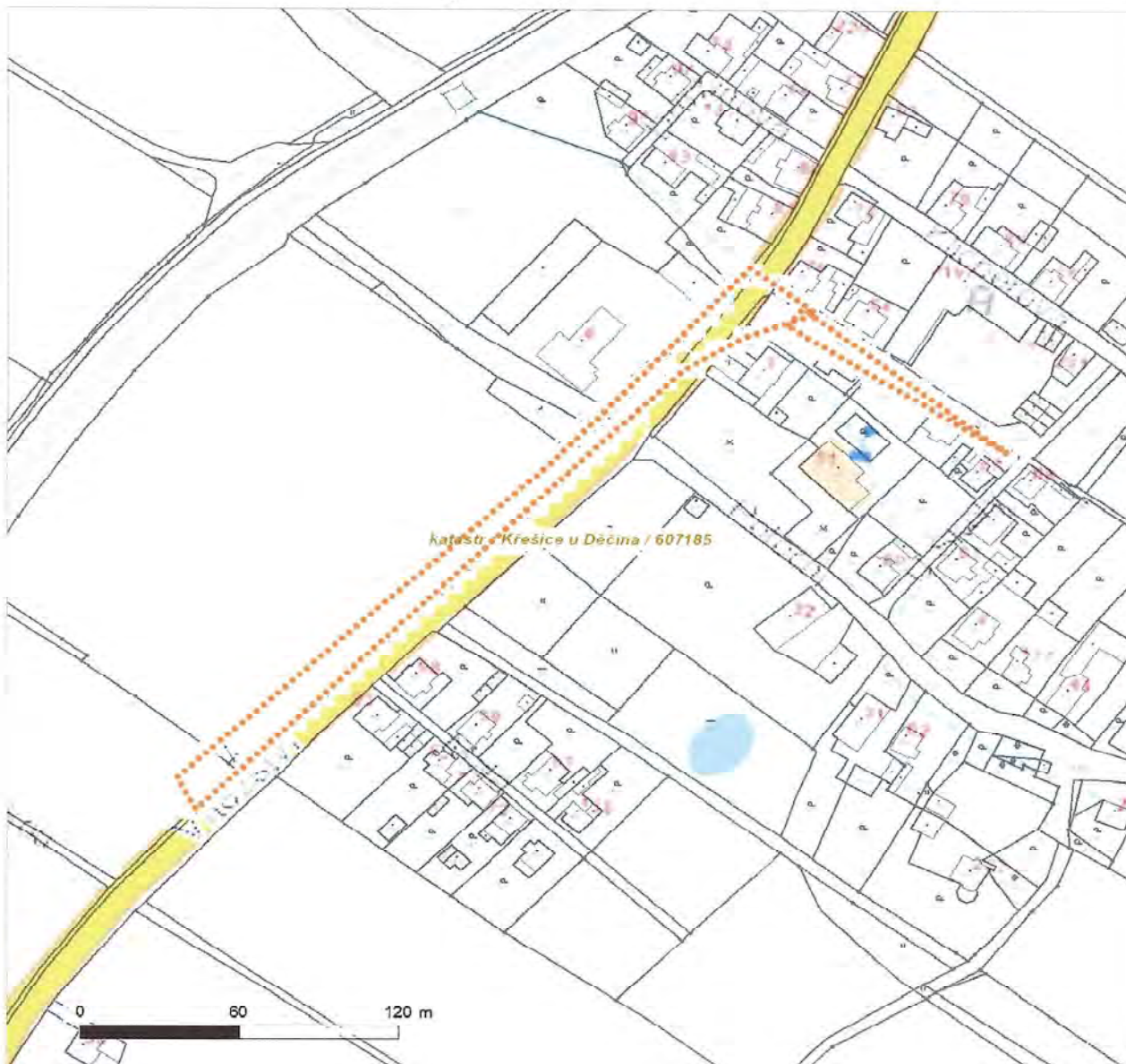
Duhová 1531/3, 140 53 Praha 4 | tel.: 841 842 843 | IČ: 26470411, DIČ: CZ26470411
e-mail: servicedesk@cez.cz, www.cez.cz/cez-ict-services | zapsána v obchodním rejstříku
vedeném Městským soudem v Praze, oddíl B, vložka 7309



Platí pouze se sdělením číslo 0700525779.

Zakreslené polohy zařízení v příloze jsou pouze informativní.

Situační výkres zájmového území



LEGENDA

- | | |
|-------------------------------|--------------------------------|
| --- Nadzemní optické vedení | --- Radioreléový spoj vzduch |
| — Podzemní optické vedení | ... Zájmové území |
| --- Nadzemní metalické vedení | == Hranice katastrálního území |
| — Podzemní metalické vedení | |

**VYJÁDŘENÍ O EXISTENCI SÍTĚ ELEKTRONICKÝCH KOMUNIKACÍ
společnosti CETIN a.s.
(„Vyjádření“)**

**A VŠEOBECNÉ PODMÍNKY OCHRANY SÍTĚ ELEKTRONICKÝCH KOMUNIKACÍ
společnosti CETIN a.s.
(„Všeobecné podmínky ochrany SEK“)**

toto Vyjádření a Všeobecné podmínky ochrany SEK je vydané dle ustanovení § 101 zákona č. 127/2005 Sb., o elektronických komunikacích a o změně některých souvisejících zákonů, v účinném znění („**Zákon o elektronických komunikacích**“), a dle ustanovení § 161 zákona č. 183/2006 Sb., o územním plánování a stavebním řádu, v účinném znění („**Stavební zákon**“), a dle příslušných ustanovení zákona č. 89/2012 Sb., občanský zákoník, v účinném znění („**Občanský zákoník**“)

Číslo jednací: 590400/22

Číslo žádosti: 0122 436 772 („Žádost“)

Název akce („Stavba“)	Vybudování nové kabelové přípojky vysokého napětí pro budoucí domov se zvláštním režimem Děčín - Křešice.	
Důvod vydání Vyjádření („Důvod vyjádření“)	Informace o poloze sítě	
Žadatel	ČEZ Distribuce, a. s.	
Stavebník	Statutární město Děčín, Mírové nám. 1175/5, Děčín, 40502	
Zájmové území	Okres	Děčín
	Obec	Děčín
	Kat. území / č. parcely	Křešice u Děčína
Platnost Vyjádření	22. 3. 2024 („Den konce platnosti Vyjádření“)	

Žadatel Žádostí určil a vyznačil Zájmové území, jakož i určil Důvod Vyjádření.

Na základě určení a vyznačení Zájmového území Žadatelem a na základě určení Důvodu Vyjádření vydává společnost CETIN a.s. následující Vyjádření:

Dojde ke střetu se sítí elektronických komunikací (dále jen „SEK“) společnosti CETIN a.s.

- (I) Na Žadatelem určeném a vyznačeném Zájmovém území se vyskytuje SEK společnosti CETIN a.s.; a
- (II) Stavebník nebo jím pověřená třetí osoba je povinen řídit se Všeobecnými podmínkami ochrany SEK, které jsou nedílnou součástí Vyjádření; a
- (III) pro případ, že bude nezbytné přeložení SEK, zajistí vždy takové přeložení SEK její vlastník, společnost CETIN a.s. Stavebník, který vyvolal překládku SEK je dle ustanovení § 104 odst. 17 Zákona o elektronických komunikacích povinen uhradit společnosti CETIN a.s. veškeré náklady na nezbytné úpravy dotčeného úseku SEK, a to na úrovni stávajícího technického řešení; a
- (IV) pro účely přeložení SEK dle bodu (III) tohoto Vyjádření je Stavebník povinen uzavřít se společností CETIN a.s. Smlouvu o realizaci překládky SEK; a
- (V) Stavebník a/nebo Žadatel není oprávněn užít toto Vyjádření k podání jakékoliv žádosti o vydání jakéhokoliv správního rozhodnutí či jiného rozhodnutí majícího obdobný charakter.

Číslo jednací: 590400/22

Číslo žádosti: 0122 436 772

Vyjádření je platné pouze pro Zájmové území určené a vyznačené Žadatelem, jakož i pro Důvod Vyjádření stanovený a určený Žadatelem v Žádosti.

Vyjádření pozbývá platnosti i) dnem, kdy je Žadatelem a/nebo Stavebníkem použito k podání žádosti o vydání jakéhokoliv správního rozhodnutí či jiného rozhodnutí majícího obdobný charakter a/nebo dnem zahájení jakéhokoliv správního rozhodnutí či jiného rozhodnutí majícího obdobný charakter, ve kterém bylo Vyjádření použito, ii) uplynutím doby platnosti v tomto Vyjádření uvedeného, iii) změnou rozsahu Zájmového území či změnou Důvodu Vyjádření uvedeného v Žádosti a/nebo iv) porušením Všeobecných podmínek ochrany SEK, to vše v závislosti na tom, která ze skutečností rozhodná pro pozbytí platnosti Vyjádření nastane nejdříve.

Společnost CETIN a.s. vydáním tohoto Vyjádření poskytla Žadateli pro Žadatelem určené a vyznačené Zájmové území veškeré informace o SEK dostupné společností CETIN a.s. ke dni podání Žádosti.


Ze strany společnosti CETIN a.s. může v některých případech docházet ke zpracování Vašich osobních údajů. Ke zpracování Vašich osobních údajů dochází vždy v souladu s platnými právními předpisy. Konkrétní zásady a podmínky zpracování osobních údajů společností CETIN a.s. jsou dostupné na <https://www.cetin.cz/zasady-ochrany-osobnich-udaju>.

V případě dotazů k Vyjádření kontaktujte prosím asistenční linku 800 630 630.

Přílohami Vyjádření jsou:

- *Všeobecné podmínky ochrany SEK*
- *Informace k vytýčení SEK ve vlastnictví společnosti CETIN a.s.*
- *Situační výkres (obsahuje Zájmové území určené a vyznačené Žadatelem a výřezy účelové mapy SEK)*

Vyjádření vydala společnost **CETIN a.s.** dne: 22. 3. 2022.



CETIN a.s.
Českomoravská 2510/19, Libeň
190 00 Praha 9
DIČ: CZ04084063

102

VŠEOBECNÉ PODMÍNKY OCHRANY SÍTĚ ELEKTRONICKÝCH KOMUNIKACÍ společnosti CETIN a.s.**1. PLATNOST VŠEOBECNÝCH PODMÍNEK**

- i) Tyto Všeobecné podmínky ochrany sítě elektronických komunikací (dále jen „VPOSEK“) tvoří součást Vyjádření (jak je tento pojem definován níže v článku 2 VPOSEK).
- ii) V případě rozporu mezi Vyjádřením a těmito VPOSEK mají přednost ustanovení Vyjádření, pokud není těmito VPOSEK stanoveno jinak.

2. DEFINICE

Níže uvedené termíny, jsou-li použity v těchto VPOSEK a uvozeny velkým písmenem, mají následující význam, není-li těmito VPOSEK a/nebo Příslušnými požadavky stanoveno výslovně jinak:

„**CETIN**“ znamená CETIN a.s. se sídlem Českomoravská 2510/19, Libeň, 190 00 Praha 9, IČO: 04084063, zapsaná v obchodním rejstříku vedeném Městským soudem v Praze pod spz. B 20623;

„**Den**“ je kalendářní den;

„**Kabelovod**“ podzemní zařízení sestávající se z tělesa Kabelovodu a kabelových komor, sloužící k zatahování kabelů a ochranných trubek;

„**Občanský zákoník**“ znamená zákon č. 89/2012 Sb., občanský zákoník, v účinném znění;

„**POS**“ je zaměstnanec společnosti CETIN, pověřený ochranou sítě, Alexander Kodytek, tel.: 606 757 131, e-mail: alexander.kodytek@cetin.cz;

„**Pracovní den**“ znamená Dcn, kromě soboty, neděle, a státních svátků a ostatních svátků ve smyslu zákona č. 245/2000 Sb., o státních svátcích, o významných dnech a o dnech pracovního klidu, v účinném znění;

„**Příslušné požadavky**“ znamená jakýkoli a každý příslušný právní předpis, vč. technických norem, nebo normativní právní akt veřejné správy či samosprávy, nebo jakékoli rozhodnutí, povolení, souhlas nebo licenci, včetně podmínek, které s ním souvisí;

„**Překládka**“ je stavba spočívající ve změně trasy vedení SEK ve vlastnictví CETIN nebo přemístění zařízení SEK ve vlastnictví CETIN; Stavebník, který Překládku vyvolal, je dle ustanovení § 104 odst. 17 Zákona o elektronických komunikacích povinen uhradit společnosti CETIN veškeré náklady na nezbytné úpravy dotčeného úseku SEK, a to na úrovni stávajícího technického řešení;

„**SEK**“ je síť elektronických komunikací ve vlastnictví CETIN;

„**Stavba**“ je stavba a/nebo činnost ve vztahu, k níž bylo vydáno Vyjádření, a je prováděna Stavebníkem a/nebo Žadatelem v souladu s Příslušnými požadavky, povolená příslušným správním rozhodnutím vydaným dle Stavebního zákona;

„**Stavebník**“ je osoba takto označená ve Vyjádření;

„**Stavební zákon**“ je zákon č. 183/2006 Sb., o územním plánování a stavebním řádu;

„**Vyjádření**“ je vyjádření o existenci sítě elektronických komunikací vydané společností CETIN dne 22. 3. 2022 pod č.j. 590400/22;

„**Zájmové území**“ je území označené Žadatelem a/nebo Stavebníkem v Žádosti;

„**Situační výkres**“ je výkres, který je přílohou Vyjádření a obsahuje Zájmové území určené a vyznačené Žadatelem v Žádosti a výřezy účelové mapy SEK;

„**Zákon o elektronických komunikacích**“ je zákon č. 127/2005 Sb., o elektronických komunikacích a o změně některých souvisejících zákonů, v účinném znění;

„**Žadatel**“ je osoba takto označená ve Vyjádření.

„**Žádost**“ je žádost, kterou Žadatel a/nebo Stavebník požádal CETIN o vydání Vyjádření.

3. PLATNOST A ÚČINNOST VPOSEK

Tyto VPOSEK jsou platné a účinné Dnem odeslání Vyjádření na i) adresu elektronické pošty Stavebníka a/nebo Žadatele uvedenou v Žádosti nebo ii) adresu pro doručení prostřednictvím poštovní přepravy uvedenou Stavebníkem a/nebo Žadatelem v Žádosti.

4. OBECNÁ PRÁVA A POVINNOSTI STAVEBNÍKA A/NEBO ŽADATELE

- (i) Stavebník, Žadatel je výslovně srozuměn s tím, že SEK je veřejně prospěšným zařízením, byla zřízena ve veřejném zájmu a je chráněna Příslušnými požadavky.
- (ii) SEK je chráněna ochranným pásmem, jehož rozsah je stanoven (a) ustanovením § 102 Zákona o elektronických komunikacích a/nebo (b) právními předpisy účinnými před Zákonem o elektronických komunikacích, není-li Příslušnými požadavky stanoveno jinak.
- (iii) Stavebník, Žadatel nebo jím pověřená třetí osoba, je povinen při provádění Stavby nebo jiných prací, při odstraňování havárií a projektování staveb, řídit se Příslušnými požadavky, správnou praxí v oboru stavebnictví a technologickými postupy a je povinen učinit veškerá nezbytná opatření vyžadovaná Příslušnými požadavky k ochraně SEK před poškozením. Povinnosti dle tohoto odstavce má Stavebník rovněž ve vztahu k SEK, které se nachází mimo Zájmové území.
- (iv) Při zjištění jakéhokoliv rozporu mezi údaji v Situačním výkresu, který je přílohou Vyjádření a skutečným stavem, je Stavebník a/nebo Žadatel povinen bez zbytečného odkladu, nejpozději Den následující po zjištění takové skutečnosti, oznámit takovou skutečnost dohledovému centru společnosti CETIN na telefonní číslo +420 238 464 190.
- (v) Stavebník, Žadatel nebo jím pověřená třetí osoba, je povinen každé poškození či krádež SEK bezodkladně, nejpozději Den následující po zjištění takové skutečnosti, oznámit takovou skutečnost dohledovému centru společnosti CETIN na telefonní číslo +420 238 464 190.
- (vi) Bude-li Stavebník, Žadatel nebo jím pověřená třetí osoba na společnosti CETIN požadovat, aby se jako účastník správního řízení, pro jehož účely bylo toto Vyjádření vydáno, vzdala práva na odvolání proti rozhodnutí vydanému ve správním řízení, je oprávněn kontaktovat POS.

5. POVINNOSTI STAVEBNÍKA PŘI PŘÍPRAVĚ STAVBY

- (i) Při projektování Stavby je Stavebník povinen zajistit, aby projektová dokumentace Stavby (i) zohledňovala veškeré požadavky na ochranu SEK vyplývající z Příslušných požadavků, zejména ze Zákona o elektronických komunikacích a Stavebního zákona, (ii) respektovala správnou praxi v oboru stavebnictví a technologické postupy a (iii) umožňovala, aby i po provedení a umístění Stavby dle takové projektové dokumentace byla společnost CETIN, jako vlastník SEK schopna bez jakýchkoli omezení a překážek provozovat SEK, provádět údržbu a opravy SEK.
- (ii) Nebude-li možné projektovou dokumentaci zajistit některý, byť i jeden z požadavků dle předchozího odstavce (i) a/nebo umístění Stavby by mohlo způsobit, že nebude naplněn některý, byť i jeden z požadavků dle předchozího odstavce (i), vyvolá Stavebník Překládku.
- (iii) Při projektování Stavby, která se nachází nebo je u ní zamýšlena, že se bude nacházet v ochranném pásmu radiových tras společnosti CETIN a překračuje výšku 15 m nad zemským povrchem, a to včetně dočasných objektů zařízení stavenišť (jeřáby, konstrukce, atd.) je Stavebník povinen písemně kontaktovat POS za účelem získání konkrétního stanoviska a podmínek k ochraně radiových tras společnosti CETIN a pro určení, zda Stavba vyvolá Překládku. Ochranné pásmo radiových tras v šíři 50m je zakresleno do situačního výkresu, který je součástí tohoto Vyjádření.

VŠEOBECNÉ PODMÍNKY OCHRANY SÍTĚ ELEKTRONICKÝCH KOMUNIKACÍ společnosti CETIN a.s.

- (iv) Pokud se v Zájmovém území nachází podzemní silové vedení (NN) ve vlastnictví společnosti CETIN, je Stavebník povinen ve vztahu k projektové dokumentaci zajistit totéž, co je uvedeno pod písm (i) tohoto článku 5, přičemž platí, že Stavebník vyvolá Překládku v případech uvedených pod písm (ii) tohoto článku 5.
- (v) Stavebník je povinen při projektování Stavby, která je stavbou (a) zařízení silových elektrických sítí (VN, VVN a ZVVN) a/nebo (b) trakčních vedení, provést výpočet či posouzení rušivých vlivů na SEK, zpracovat ochranná opatření, to vše dle a v souladu s Příslušnými požadavky. Stavebník je povinen nejpozději třicet (30) Dnů před podáním žádosti o vydání příslušného správního rozhodnutí k umístění Stavby dle Stavebního zákona předat POS výpočet či posouzení rušivých vlivů na SEK a zpracovaná ochranná opatření.
- (vi) Je-li Stavba v souběhu s Kabelovodem, nebo Kabelovod kříží, je Stavebník povinen nejpozději ke Dni, ke kterému započne se zpracováním projektové dokumentace ke Stavbě, oznámit POS a projednat s POS (a) veškeré případy, kdy trajektorie podvrtní a protlačí budou vedeny ve vzdálenosti menší, než je 1,5 m od Kabelovodu a (b) jakékoliv výkopové práce, které budou nebo by mohly být vedeny v úrovni či pod úrovní Kabelovodu nebo kabelové komory.
- (vii) Je-li Stavba umístěna nebo má být umístěna v blízkosti Kabelovodu, ve vzdálenosti menší, než jsou 2 m nebo kříží-li Stavba Kabelovod ve vzdálenosti menší, než je 0,5 m nad nebo kdekoliv pod Kabelovodem, je Stavebník povinen předložit POS k posouzení zakreslení Stavby v příčných řezech, přičemž do příčného řezu je Stavebník rovněž povinen zakreslit profil kabelové komory.

6. POVINNOSTI STAVEBNÍKA PŘI PROVÁDĚNÍ STAVBY

- (i) Stavebník je před započetím jakýchkoliv zemních prací ve vztahu ke Stavbě povinen vytyčit trasu SEK na terénu dle Příslušných požadavků a dle Stavebního zákona. S vytyčenou trasou SEK je Stavebník povinen seznámit všechny osoby, které budou anebo by mohly zemní práce ve vztahu ke Stavbě provádět. V případě porušení této povinnosti bude Stavebník odpovědný společnosti CETIN za náklady a škody, které porušením této povinnosti společnosti CETIN vzniknou a je povinen je společnosti CETIN uhradit.
- (ii) Pět (5) Pracovních dnů před započetím jakýchkoliv prací ve vztahu ke Stavbě je Stavebník povinen oznámit společnosti CETIN, že zahájí práce či činnosti ve vztahu ke Stavbě. Písemné oznámení dle předchozí věty zašle Stavebník na adresu elektronické pošty POS a bude obsahovat minimálně číslo jednací Vyjádření a kontaktní údaje Stavebníka.
- (iii) Stavebník je povinen zabezpečit a zajistit SEK proti mechanickému poškození, a to zpravidla dočasným umístěním silničních betonových panelů nad kabelovou trasou SEK. Do doby, než je zajištěna a zabezpečena ochrana SEK proti mechanickému poškození, není Stavebník oprávněn přejíždět vozidly nebo stavební mechanizací kabelovou trasu SEK. Při přepravě vysokých nákladů nebo při projíždění stroji, vozidly či mechanizací pod nadzemním vedením SEK je Stavebník povinen prověřit, zda výška nadzemního vedení SEK je dostatečná a umožňuje spolehlivý a bezpečný způsob přepravy nákladu či průjezdu strojů, vozidel či mechanizace.
- (iv) Při provádění zemních prací v blízkosti SEK je Stavebník povinen postupovat tak, aby nedošlo ke změně hloubky uložení nebo prostorového uspořádání SEK. V místech, kde SEK vystupuje ze země do budovy, rozváděče, na sloup apod. je Stavebník povinen vykonávat zemní práce se zvýšenou mírou opatrnosti, výkopové práce v blízkosti sloupů nadzemního vedení SEK je Stavebník povinen provádět v takové vzdálenosti od sloupů nadzemního vedení SEK,

kteřá je dostatečná k tomu, aby nedošlo nebo nemohlo dojít k narušení stability sloupů nadzemního vedení SEK. Stavebník je povinen zajistit, aby jakoukoliv jeho činností nedošlo bez souhlasu a vědomí společnosti CETIN (a) ke změně nivelety terénu, a/nebo (b) k výsadbě trvalých porostů, a/nebo (c) ke změně rozsahu a změně konstrukce zpevněných ploch. Pokud došlo k odkrytí SEK, je Stavebník povinen SEK po celou dobu odkrytí náležitě zabezpečit proti prověšení, poškození a odcizení.

- (v) Zjistí-li Stavebník kdykoliv během provádění prací ve vztahu ke Stavbě jakýkoliv rozpor mezi údaji v projektové dokumentaci a skutečností, je povinen bezodkladně přerušit práce a oznámit zjištěný rozpor na adresu elektronické pošty POS. Stavebník není oprávněn pokračovat v pracích ve vztahu ke Stavbě do doby, než získá písemný souhlas POS s pokračováním prací.
- (vi) Stavebník není bez předchozího písemného souhlasu společnosti CETIN oprávněn manipulovat s kryty kabelových komor, jakkoliv zakrývat vstupy do kabelových komor, a to ani dočasně, vstupovat do kabelových komor, jakkoliv manipulovat s případně odkrytými prvky SEK či s jakýmkoliv jiným zařízením se SEK souvisejícím. Rovněž bez předchozího písemného souhlasu společnosti CETIN není Stavebník oprávněn umístit nad trasou Kabelovodu jakoukoliv jinou síť technické infrastruktury v podélném směru.
- (vii) Byla-li v souladu s Vyjádřením a těmito VPOSEK odkryta SEK je Stavebník povinen tři (3) Pracovní dny před zakrytím SEK písemně oznámit POS zakrytí SEK a vyzvat ho ke kontrole před zakrytím. Oznámení Stavebníka dle předchozí věty musí obsahovat minimálně předpokládaný Den zakrytí, číslo jednací Vyjádření a kontaktní údaje Stavebníka. Stavebník není oprávněn provést zakrytí do doby, než získá písemný souhlas POS se zakrytím.

7. ROZHODNĚ PRÁVO

Vyjádření a VPOSEK se řídí českým právem, zejména Občanským zákoníkem, Zákonem o elektronických komunikacích a Stavebním zákonem. Veškeré spory z Vyjádření či VPOSEK vyplývající budou s konečnou platností řešeny u příslušného soudu České republiky.

8. PÍSEMNÝ STYK

Písemným stykem či pojmem „písemně“ se pro účely Vyjádření a VPOSEK rozumí předání zpráv jedním z těchto způsobů:

- v listinné podobě;
- e-mailovou zprávou s uznávaným elektronickým podpisem dle zák. č. 297/2016 Sb., o službách vytvářejících důvěru pro elektronické transakce, v účinném znění; a/nebo e-mailovou zprávou zaslano na adresu POS;

9. ZÁVĚREČNÁ USTANOVENÍ

- (i) Stavebník, Žadatel nebo jím pověřená třetí osoba je počínaje Dnem převzetí Vyjádření povinen užít informace a data uvedená ve Vyjádření pouze a výhradně k účelu, pro který mu byla tato poskytnuta. Stavebník, Žadatel nebo jím pověřená třetí osoba není oprávněn informace a data rozmnožovat, rozšiřovat, pronajímat, půjčovat či jinak umožnit jejich užívání třetí osobou bez předchozího písemného souhlasu společnosti CETIN.
- (ii) Pro případ porušení kterékoliv z povinností Stavebníka, Žadatele nebo jím pověřené třetí osoby, založené Vyjádřením /nebo těmito VPOSEK je Stavebník, Žadatel či jím pověřená třetí osoba odpovědný za veškeré náklady a škody, které společnosti CETIN vzniknou porušením povinností Stavebníka, Žadatele nebo jím pověřené třetí osoby.

Číslo jednací: 590400/22

Číslo žádosti: 0122 436 772

Informace k vytyčení *SEK*

V případě požadavku na vytyčení *SEK* společnosti *CETIN* se, prosím, obraťte na společnosti uvedené níže:

CETIN a.s. - středisko Čechy sever

se sídlem: Českomoravská 2510/19, Libeň, 190 00 Praha 9
IČ: 04084063 DIČ: CZ04084063
kontakt: tel: 238463111 obslužná doba po-pa 7 - 15 hod

COM PLUS CZ, a.s.

se sídlem: Nad Krocínkou 317/48, 190 00 Praha 9
IČ: 25772104 DIČ: CZ 25772104
kontakt: Help Desk, tel.: 472702123, mobil: 724150190, e-mail: helpdesk@complus.cz
Daniel Vondráček, mobil: 606610895, e-mail: daniel.vondracek@complus.cz

Ing. Václav Hlavatý

se sídlem: V Lukách 2162, 269 01 Rakovník
IČ: 44255501 DIČ:
kontakt: Ing. Václav Hlavatý, mobil: 606632506, e-mail: dobrahlava@seznam.cz

SITEL, spol. s r.o.

se sídlem: Baarova 957/15, 140 00 Praha 4
IČ: 44797320 DIČ: CZ 44797320
kontakt: Jiří Jedlička, mobil: 602 297 018, e-mail: jjedlicka@sitel.cz

Telkont s.r.o.

se sídlem: U Pivovaru 136, 415 01 Teplice
IČ: 25467069 DIČ: CZ 25467069
kontakt: Petr Pojer, tel.: 417539888, mobil: 605298762, e-mail: pojer@telkont.cz

TEMO-TELEKOMUNIKACE, a.s.

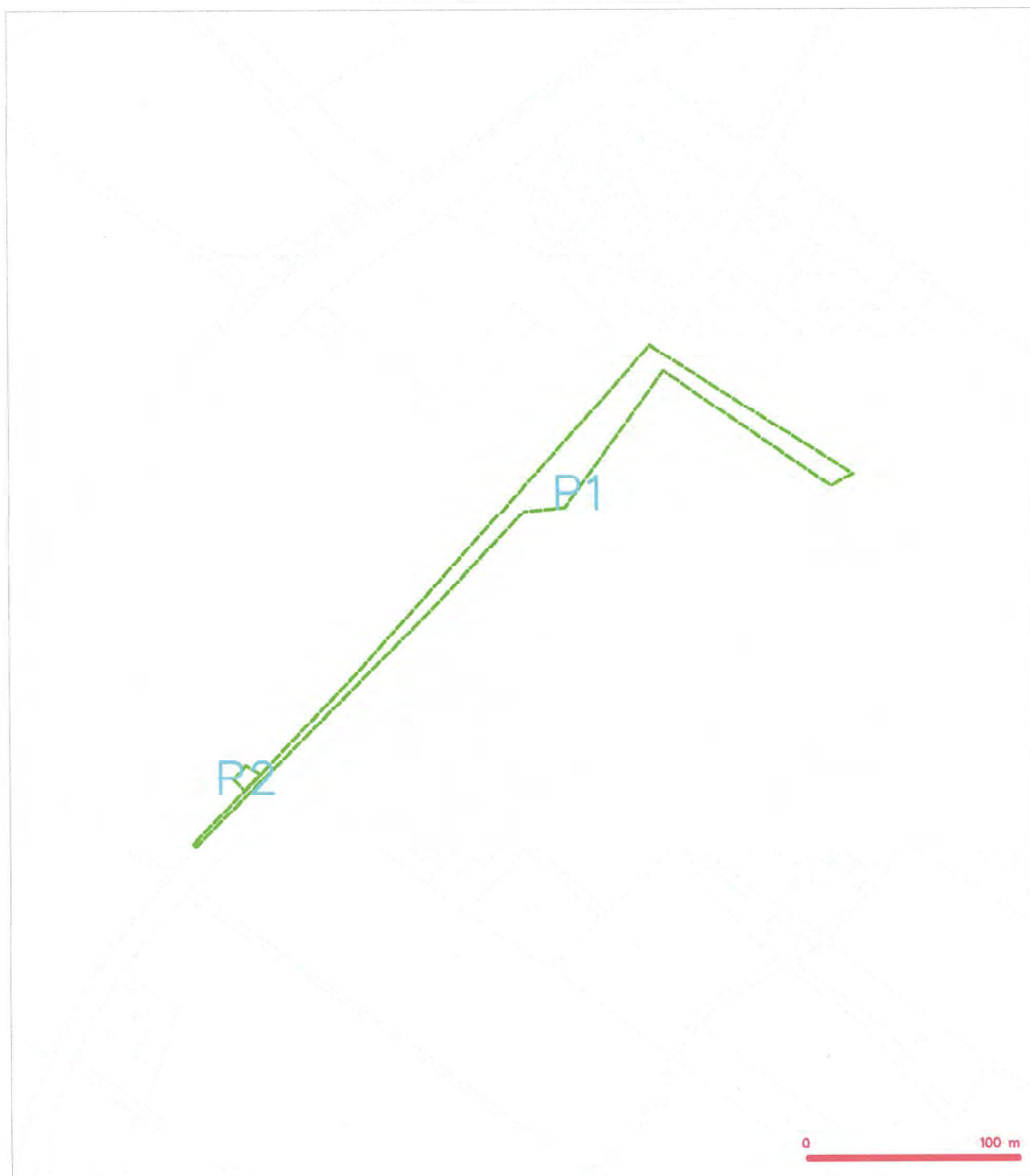
se sídlem: U Záběhlického zámku 233/15, 106 00 Praha 10
IČ: 25740253 DIČ: CZ25740253
kontakt: Michal Nun, mobil: 601 378 578, vytyceni@temo.cz

TETA s.r.o.

se sídlem: Klášská 977/77, 400 01 Ústí nad Labem
IČ: 47785781 DIČ: CZ 47785781
kontakt: Rostislav Zumr, mobil: 605200035, e-mail: spravasiti@teta.eu
Jiří Smíšek, mobil: 605200027, e-mail: spravasiti@teta.eu

CETIN

SITUAČNÍ VÝKRES - ZÁJMOVÉ ÚZEMÍ































LEGENDA:

----- návrh dopravního systému dle územního

Karl
 CETIN a.s.
 Českosmolenavská 2510/19, Libeň
 190 00 Praha 9
 DIČ: CZ04684062
 102

A map of the P1 area showing six sampling points (P1-1 to P1-6) and a scale bar. The map is divided into six rectangular areas, each labeled with a sampling point. The areas are arranged in a 2x3 grid. The top row contains P1-1 and P1-2. The middle row contains P1-3, P1-4, and P1-5. The bottom row contains P1-6. A green line runs diagonally from the bottom-left corner of the P1-6 area to the top-right corner of the P1-2 area. A blue line runs diagonally from the bottom-left corner of the P1-5 area to the top-right corner of the P1-1 area. A scale bar at the bottom right indicates a distance of 100 m.

	matrice de evaluare a rezultatelor
	ANALIZA a rezultatelor de evaluare
	conținutul planului metacurricular
	conținutul planului de învățământ, NORMATIV care stabilește conținutul a conținutului planului de învățământ, planul metacurricular
	documentația de referință


LEGENDA

- [illegible]

1. *transcript* *transcription* *transcribe*
 2. *transcript* *transcription* *transcribe*
 3. *transcript* *transcription* *transcribe*
 4. *transcript* *transcription* *transcribe*
 5. *transcript* *transcription* *transcribe*
 6. *transcript* *transcription* *transcribe*
 7. *transcript* *transcription* *transcribe*
 8. *transcript* *transcription* *transcribe*
 9. *transcript* *transcription* *transcribe*
 10. *transcript* *transcription* *transcribe*

[illegible]

SITUAČNÍ VÝKRES - POLYGON 1, list kladu P1-3



LEGENDA

	Tržnice, obchodní střediska, výhledy		vyhledání, vyhledání, vyhledání, vyhledání
	Městský úřad, územní úřad		vyhledání, vyhledání, vyhledání, vyhledání
	vyhledání, vyhledání, vyhledání, vyhledání		vyhledání, vyhledání, vyhledání, vyhledání
	vyhledání, vyhledání, vyhledání, vyhledání		vyhledání, vyhledání, vyhledání, vyhledání
	vyhledání, vyhledání, vyhledání, vyhledání		vyhledání, vyhledání, vyhledání, vyhledání

LEGENDA


-
- Diagram illustrating the connection of a 12V battery to a 12V/20Ah battery. The diagram shows the following connections:
- Positive terminal of the 12V battery connected to the positive terminal of the 12V/20Ah battery.
 - Negative terminal of the 12V battery connected to the negative terminal of the 12V/20Ah battery.
 - Positive terminal of the 12V/20Ah battery connected to the positive terminal of the 12V/20Ah battery.
 - Negative terminal of the 12V/20Ah battery connected to the negative terminal of the 12V/20Ah battery.

SITUAČNÍ VÝKRES - POLYGON 1, list kladu P1-5



- [illegible]

SITUAČNÍ VÝKRES – POLYGON 1, list kladu P1-6



LEGENDA

- [illegible]

SITUAČNÍ VÝKRES - POLYGON 2



- [illegible]



Statutární město Děčín

Mírové náměstí 1175/5

40502 Děčín

Váš dopis značky / ze dne	Naše značka	Vyřizuje	Místo odeslání / dne
/ 14.06.2022	UPTS/OS/307862/2022	Simona Hulíková	Praha / 15.06.2022

Věc: Vyjádření k existenci podzemních sítí spol. České Radiokomunikace, a.s.

Účel: Územní řízení / rozhodnutí


Akce: Vybudování nové kabelové přípojky vysokého napětí pro budoucí domov se zvl. režimem Děčín - Křešice.

K Vaší žádosti Vám po prošetření aktuálního stavu našich podzemních sítí sdělujeme, že na Vámi vyznačeném území nedojde ke styku s žádným podzemním vedením/zařízením v naší správě.

Z hlediska stávající zájmu Českých Radiokomunikací a.s. nemáme ke shora uvedenému záměru žádné námítky či připomínky.

S pozdravem

Za správnost:


České Radiokomunikace a.s.
Skokanská 2117/1
169 00 Praha 6
(53)

Simona Hulíková
Specialista ochrany sítě

Příloha:

Platnost tohoto vyjádření je jeden rok od data vystavení, tj. do 15.06.2023

PIN: 5441

Žádost č. j. UPTS/OS/307862/2022

Zájmové území



Poznámka: Upozorňujeme Vás, že toto stanovisko **NELZE** uplatnit pro umístění a provoz větrných elektráren.



naše značka
5002579865
vyřizuje
Jaroslav Kápička
datum
22.03.2022

V A M A s.r.o.
Vilnická 94
40502 Děčín

Věc:

Vybudování nové kabelové přípojky vysokého napětí pro budoucí domov se zvláštním režimem Děčín - Křešice.

K.ú., - p.č.: Křešice u Děčína

Stavebník: Statutární město Děčín, Mírové nám. 1175/5, 40502 Děčín

Účel stanoviska: Informace o výskytu sítí (formát PDF)

GasNet, s.r.o., jako provozovatel distribuční soustavy (PDS) a technické infrastruktury, zastoupený GasNet Služby, s.r.o., vydává toto stanovisko:

V zájmovém území vyznačeném v příloze tohoto stanoviska, nejsou umístěna žádná provozovaná plynárenská zařízení a plynovodní přípojky ve vlastnictví nebo správě GasNet, s.r.o. Mohou se zde nacházet plynárenská zařízení jiných vlastníků či správců, případně i dlouhodobě nefunkční/neprovozovaná plynárenská zařízení bez dostupných informací o jejich poloze a vlastnictví.

V rozsahu území vyznačeného v příloze souhlasíme s povolením stavby dle zákona 183/2006 Sb. ve znění pozdějších předpisů např. s vydáním územního rozhodnutí, zjednodušeným územním řízením, vydáním územního souhlasu, uzavřením veřejnoprávní smlouvy, ohlášením, stavebním povolením, veřejnoprávní smlouvou o provedení stavby nebo oznámením stavebního záměru s certifikátem autorizovaného inspektora.

V případě uzavření veřejnoprávní smlouvy nebude GasNet, s.r.o. ani GasNet Služby, s.r.o., jako zmocněnec GasNet, s.r.o., účastníkem územního ani stavebního řízení a nebudou uvedeni ve třetích osobách veřejnoprávní smlouvy.

Platí pouze pro území vyznačené v příloze tohoto stanoviska a to 24 měsíců ode dne jeho vydání.

Stanovisko bylo vygenerováno na základě vaší žádosti automaticky.

V případě dotčení pozemku v majetku společnosti GasNet, s.r.o. je třeba dále projednat smluvní vztah k tomuto pozemku. Kontakt na projednání naleznete na adrese www.gasnet.cz/cs/kontaktni-system/, činnost "Smluvní vztahy - pozemky a budovy plynárenských zařízení", případně na Zákaznické lince GasNet 555 90 10 10.

GasNet Služby, s.r.o.

Plynárenská 499/1 · Zábřovice · 602 00 Brno · T 555 90 10 10 · www.gasnet.cz

IČ: 27935311 · DIČ: CZ27935311

Zápis do obchodního rejstříku: Krajský soud v Brně, sp. zn. C 57165, dne 26. 7. 2007

Certificate of incorporation: Regional Court in Brno, ref. number C 57165, on 26th July 2007

Zákaznická linka GasNet 555 90 10 10, info@gasnet.cz, www.gasnet.cz

Za správnost a úplnost dokumentace předložené s žádostí včetně jejího souladu s platnými předpisy plně zodpovídá její zpracovatel. Stanovisko nenahrazuje případná další stanoviska k jiným částem stavby.

V případě další korespondence nebo jednání (např. změna stavby) uvádějte naši značku - 5002579865 a datum tohoto stanoviska. Kontakty jsou k dispozici na <https://www.gasnet.cz/cs/kontaktni-system/>.

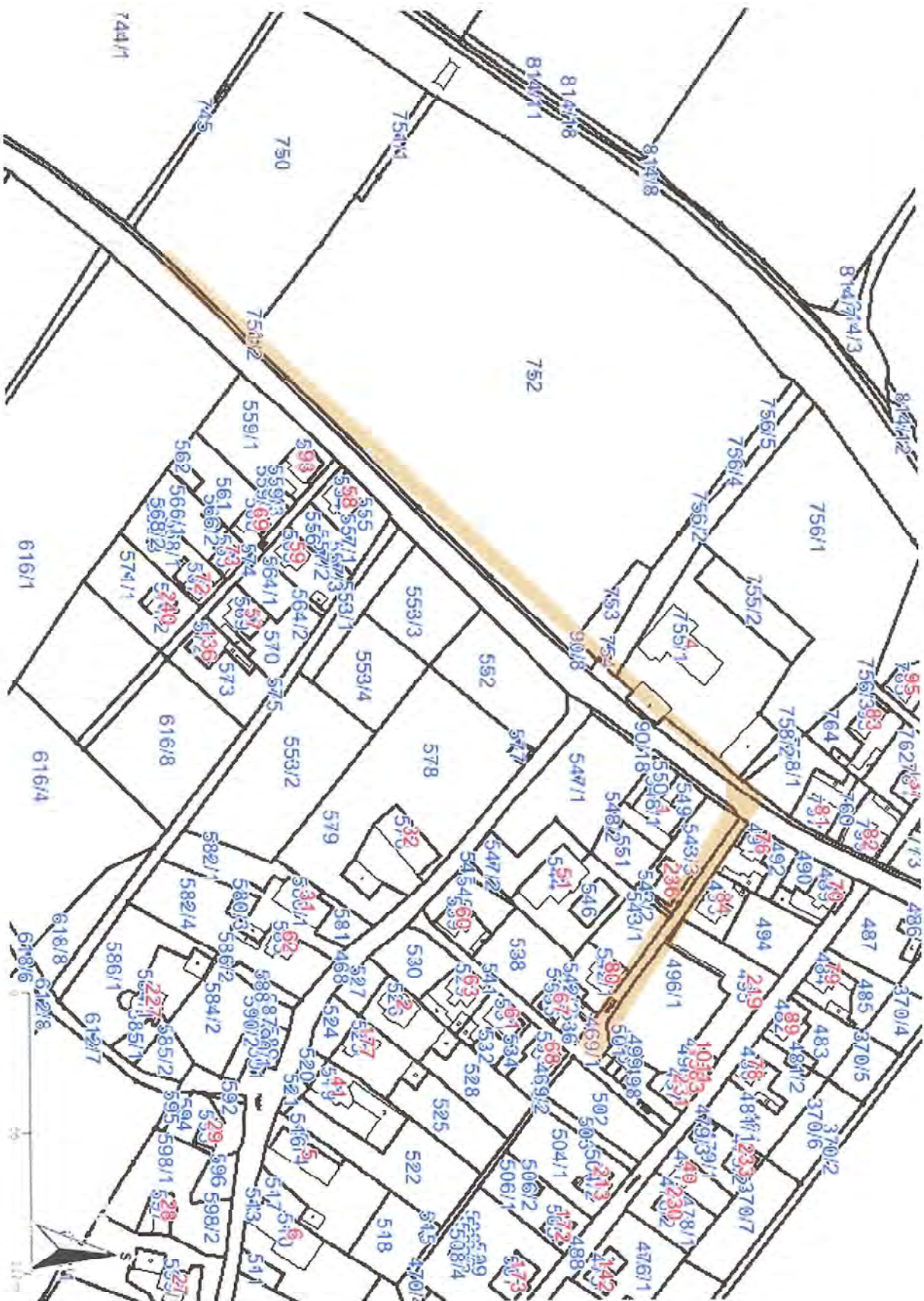
A handwritten signature in blue ink, appearing to read 'Kápička'.

GasNet, s.r.o.
zastoupená společností GasNet Služby, s.r.o., IČ 27935311
Jaroslav Kápička
Vedoucí zpracování externích požadavků
Odbor zpracování externích požadavků

Přílohy: Orientační zakres plynárenského zařízení

Příloha: Orientační zakres plynárenského zařízení. Tato příloha je nedílnou součástí stanoviska č. 5002579865 ze dne 22.03.2022.

Provozovatel DS: GasNet s.r.o.; Stavebník: Statutární město Děčín, Mírové nám. 1175/5, 40502 Děčín, K.ú.: Křešice u Děčína.



Legenda:

	linie
	MTL
	STL
	VTL
	WTL
	nefunkční
	plánované stavba před realizací
	ve výstavbě, neuveďeno do provozu
	regulační stanice
	ochranné zařízení
	kabel
	elektrořpíjka
	kabel protikorozi ochrany
	anodové uzemnění
	stanice katodové ochrany
	pásmo výivu anodového uzemnění SKAO
	neplánované zařízení (linie/ bod)



Váš dopis zn.: P22610051475
ze dne: 14. 6. 2022
Naše značka: O22690063240/UTPCUL/Ha
Vyřizuje: Bc. Marie Hauznerová
Datová schránka: f7rf9ns
Telefon: 840 111 111
Email: info@scvk.cz
Datum: 21. 6. 2022

VAMA s.r.o.
Dan Kazimír
Vilnická 94
405 02 Děčín 12

Vyjádření společnosti Severočeské vodovody a kanalizace, a.s.

Název akce:	„Vybudování nové kabelové přípojky vysokého napětí pro budoucí domov se zvl. režimem Děčín - Křešice“, k.ú. Křešice u Děčína
Účel vyjádření:	K dokumentaci (DUR/DSP/DPS a změně DUR/DSP/DPS) stavby
Zájmové území:	Okres: Děčín
	Obec: Děčín
	Část obce, ulice, č.p.: Děčín XXXI – Křešice, ul. Vítězství
	Katastrální území, parcelní číslo: Křešice u Děčína p.p.č. 750, 90/16, 90/1, 468, 90/18, 469/1a související (viz. situace)
Žadatel:	VAMA s.r.o., Dan Kazimír
Adresa, tel., e-mail	Vilnická 94, 405 02 Děčín 12 Tel. +420 731 148 429, e-mail: kazimir@vamaelektro.cz
Investor:	Statutární město Děčín
Adresa, tel., e-mail	Mírové nám. 1175/5, 405 02 Děčín
Projektant:	VAMA s.r.o., Dan Kazimír
Vlastník dotčené IS	SVS, a.s.
Předchozí vyjádření a rozhodnutí	Byly splněny podmínky předcházejících vyjádření a vydaných rozhodnutí ANO/NE – Vyjádření k existenci sítě č.j.: SCVKZAD133156 ze dne 23. 3. 2022
Platnost vyjádření:	Jeden rok ode dne vyhotovení (v případě, že Váš zájem nadále trvá, požádejte před uplynutím této lhůty o prodloužení platnosti vyjádření)

Popis navrženého řešení:

Předmětem dokumentace je připojení nové prefabrikované trafostanice, která není součástí této dokumentace, a to za pomoci nového zemního kabelového vedení VN 35-AXEKVCE 3x1x240.

Stavební objekty: PS 01 – montáž výzbroje na stávající betonový sloup ČEZ
SO 01 – stavební příprava pro budoucí TS
SO 02 – nová prefabrikovaná TS UL 3024
SO 03 – Výkopové práce včetně pokládky kabelového vedení VN

PS 01 – montáž výzbroje na stávající betonový sloup ČEZ – na p.p.č. 750 v k.ú. Křešice u Děčína je umístěn stávající podpěrný bod č. 4. Na tomto stávajícím podpěrném bodě bude instalován 1x úsekový odpínač. Svislý úsekový odpínač bude sloužit pro novou kabelovou přípojku VN. Aby tato přípojka mohla být

Typ 9

strana 1 / 3

Severočeské vodovody a kanalizace, a.s.

Přítkovská 1689 • 415 50 Teplice

Tel.: 601 267 267, Tel.: 840 111 111 • E-mail: info@scvk.cz • www.scvk.cz

Společnost je zapsána v obchodním rejstříku oddíl B vložka 465, u Krajského soudu v Ústí nad Labem
IČ: 49099451 • DIČ: CZ49099451

Člen skupiny Severočeská voda



instalována na tento betonový sloup, je nutné pod svislý úsekový odpínač cca 70 cm od spodních přípojevacích svorek úsekového odpínače instalovat konzolu.

SO 01 – stavební příprava pro budoucí TS – na p.p.č. 496/1 bude provedena výkopová jáma 4,5 x 5,5 m, hloubka výkopu 0,9 m.

SO 02 – nová prefabrikovaná TS UK 3024 – na p.p.č. 496/1 bude postavena nová prefabrikovaná trafostanice Betonbau typ UK 3024 – zvýšená. Jedná se o betonovou nepochozí trafostanici, která je spolu se základovou deskou tvořena jako jeden bezespárý celek ze železobetonu.

SO 03 – Výkopové práce včetně pokládky kabelového vedení VN – z důvodu připojení budoucí prefabrikované trafostanice, která bude postavena na p.p.č. 496/1 je nutné provést svod na stávajícím podpěrném bodě č. 4, který je umístěn na p.p.č. 750 a od tohoto betonového sloupu vést zemní kabelové vedení VN v zeleném náspu kolmo na p.p.č. 90/1, kde se bude přecházet do asfaltového chodníku p.p.č. 90/16. V místě se nachází betonový propustek. Zde bude nutné zemní kabelové vedení dát do betonových žlabů. Zemní kabelové vedení VN bude dále pokračovat v asfaltovém chodníku až k p.p.č. 756/2, kde bude za pomoci protlaku přecházet asfaltovou komunikací p.p.č. 90/1 v ul. Vítězství. Protlak bude řízený, což znamená, že stroj bude postaven v ul. Potoční p.p.č. 468, kde bude i startovací jáma, cílová jáma bude tedy v p.p.č. 90/16 před p.p.č. 756/2 též asfaltový prostor. Dále zemní kabelové vedení bude pokračovat v asfaltové komunikaci p.p.č. 468 následně v chodníku stále p.p.č. 468 a bude přecházet do chodníku ze zámkové dlažby p.p.č. 90/18, zde bude soustředěno blíže k obrubníku, který odděluje komunikaci s chodníkem. Dále se bude přecházet přes asfaltový vjezd do asfaltového chodníku a zemní kabelové vedení VN se bude soustřeďovat blíže k obrubníku, který odděluje zahradu s chodníkem. Důvodem je kanalizace, která je v chodníku vedena. Zemní kab. vedení VN bude vedeno až do křižovatky ul. U Školy p.p.č. 469/1, je nutné opět uložit zemní kab. vedení v tomto místě do betonových žlabů. Jelikož se zde nachází zatrubněný potůček, opět je nutné počítat s mírným náběhem, aby bylo možné betonový potůček překlenout. S novým zemním kabelovým vedením se dále bude pokračovat v ul. U Školy, a to zhruba veprostřed ulice, jelikož se na jedné straně nachází vodovodní řád a na druhé straně sdělovací kabel, proto je nutné respektovat prostorovou normu. Zemní kabelové vedení VN bude pokračovat až za betonový sloup – ČEZ, kde od tohoto sloupu bude ve vzdálenosti 0,95 m odbočovat z ul. U Školy na parcelu č. 496/1, kde bude ukončeno v nové TS. Je nutno tento kousek trasy zkoordinovat se stavbou, která v místě probíhá, a to stavba, která pojednává o úpravě celé zahrady. Zemní kab. vedení bude uloženo do části, kde bude zelený prostor, budoucí okrasný trávník. Zemní kabelové vedení VN musí být uloženo do hloubky s minimálním krytím 1 m od finálního povrchu. V místě křížení potůčků bude uloženo v hloubce s minimálním krytím 0,35 – 50 cm a to v betonových žlabech. Zbylé části kabelu budou uloženy do umělé korugované chráničky s průměrem 160.

Toto stanovisko neobsahuje vyjádření k přeložkám stávající vodohospodářské infrastruktury. V případě, že předložená dokumentace obsahuje návrh přeložky, je na stavbu přeložky vydáno samostatné vyjádření.

Při realizaci stavby dojde ke střetu se sítěmi ve správě společnosti Severočeské vodovody a kanalizace, a.s.

S obsahem dokumentace a prováděním výše uvedené stavby souhlasíme
za předpokladu dodržení následujících podmínek:

- 1) Zahájení prací nám bude 15 dní předem písemně nebo e-mailovou poštou oznámeno včetně jména a telefonického spojení na stavební dozor a zhotovitele stavby.
- 2) Před započatím prací požádá stavebník o vytýčení vodohospodářského zařízení. Vytýčení skutečného umístění zařízení ve správě společnosti Severočeské vodovody a kanalizace, a.s. je nutné objednat na tel. 840 111 111; info@scvk.cz.
- 3) V oblasti křížení (v ochranném pásmu) s námi provozovaným zařízením je nutné jít otevřeným výkopem, práce provádět ručně se zvýšenou opatrností.
- 4) V případě, že hloubka protlaku pod komunikací bude v přibližně stejné hloubce jako naše zařízení, je nutné toto zařízení odhalit (odkryt potrubí). Tyto práce je nutné provádět ručně, se zvýšenou opatrností.

Typ 9

strana 2 / 3

Severočeské vodovody a kanalizace, a.s.

Přítkovská 1689 • 415 50 Teplice

Tel.: 801 267 267, Tel.: 840 111 111 • E-mail: info@scvk.cz • www.scvk.cz

Společnost je zapsána v obchodním rejstříku oddíl B, vložka 465, u Krajského soudu v Ústí nad Labem
IČ: 49099451 • DIČ: CZ49099451


Člen skupiny Severočeská voda



- 5) V případě nejasnosti budou provedeny kopané sondy či vytyčení inspekční kamerou. Stavebník je povinen neprodleně ohlásit případné poškození vodohospodářského zařízení provozovateli. Stavebník odpovídá za eventuální škodu na vodohospodářském zařízení způsobenou svojí činností.
- 6) Případná existence vodovodních či kanalizačních přípojek není předmětem tohoto stanoviska. Naše společnost není jejich správcem (viz § 3, odst. 3 zákona č. 274/2001 Sb. Zákona o vodovodech a kanalizacích v platném znění), se žádostí o informaci o existenci přípojek se obraťte na jejich vlastníky, tedy na vlastníky nemovitostí, jejichž pozemky budou stavbou dotčeny.
- 7) Při realizaci inž. sítí požadujeme dodržení ČSN 736 005 „Prostorové uspořádání sítí technického vybavení a zákonů pro ukládání inž. sítí. Při umístění jakýchkoliv staveb, včetně oplocení (HUP, kiosky nn, opěrné zdi, pergoly) je nutné respektovat ochranné pásmo vodovodního řadu a kanalizační stoky dle zákona č. 274/2001 Sb. Zákon o vodovodech a kanalizacích v platném znění.
- 8) Jakákoli změna oproti schválené dokumentaci musí být předložena ke schválení naší společnosti před dalším postupem prací.
- 9) V případě, že dojde při realizaci stavby k nalezení dalšího vodohospodářského zařízení, které není uvedeno v dokumentaci stavby, požadujeme provést samostatné jednání o způsobu ochrany zařízení nebo o jeho eventuální přeložce nebo zrušení.
- 10) **Požadujeme být přizváni ke každé činnosti v ochranném pásmu námi provozovaného zařízení. Požadujeme součinnost s pracovníkem střediska vodovodů a kanalizací Děčín: kontaktní osoba za vodovody – p. Brejška – tel.: 412 535 012, kontaktní osoba za kanalizace – p. Boháček – tel. 412 535 012.**

Technické standardy vodohospodářských staveb Severočeské vodárenské společnosti a. s. jsou k dispozici na www.svs.cz. Obecné technické podmínky pro zpracování projektové dokumentace jsou k dispozici na www.scvk.cz.

Severočeské vodovody a kanalizace, a.s.
415 50 Teplice, Přítkovská 1689
IČ: 49099451 DIČ: CZ49099451


Bc. Marie Hauznerová
referent technickoprovozní činnosti

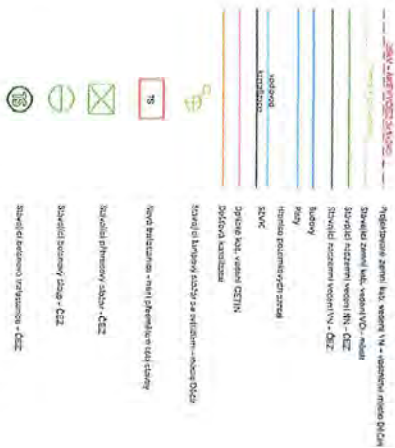
Příloha:

1. Situace a orientační zakres s vyznačeným zařízením provozovaným společností Severočeské vodovody a kanalizace, a.s.
2. Situace stavby z PD

k.ú. Křešice u Děčína

s požadavky ČSN 73 6005 (přístrojová norma),

LEGENDA:



Zodpovedný pracovník: Výsledná Váhka: Inventár: Súprava materiálu Dlehn, Mlinček, váha 1175,405 38 Dlehn: IC 0038 236		Prílohy k: Dat k: 12.12.2018		VAMA S.R.O., Váhka 38 405 12 36 38	
Vyšetrovaná osoba: Mlynček, Mlinček, váha 1175,405 38 Inventár: Súprava materiálu Dlehn, Mlinček, váha 1175,405 38 Dlehn: IC 0038 236		Súprava materiálu: Dlehn		12.12.2018	
Vyšetrovaná osoba: Mlynček, Mlinček, váha 1175,405 38 Inventár: Súprava materiálu Dlehn, Mlinček, váha 1175,405 38 Dlehn: IC 0038 236		Datum: 3.7.2022		12.12.2018	
Vyšetrovaná osoba: Mlynček, Mlinček, váha 1175,405 38 Inventár: Súprava materiálu Dlehn, Mlinček, váha 1175,405 38 Dlehn: IC 0038 236		Výsledná Váhka: 1175,405 38		12.12.2018	

Классификация



PRO SPOLEČNÉ ZÁŽITKY

Vyřizuje: Dundáček Petr

E-mail: petr.dundacek@t-mobile.cz

VAMA s.r.o.
Dan Kazimír
Vilnická č.p.94
40502 Děčín

Naše značka: E16062/22

V Praze dne: 31.3.2022

Vyjádření a stanovení podmínek pro udělení souhlasu s umístěním stavby v ochranném pásmu sítě technické infrastruktury (TI) společnosti T-Mobile Czech Republic a.s.

Vydané podle § 101 ZÁKONA Č. 127/2005 Sb., o elektronických komunikacích a o změně některých souvisejících zákonů (zákon o elektronických komunikacích – dále jen ZEK), ve znění pozdějších předpisů a §161 zákona č. 183/2006 Sb., o územním plánování a stavebním řádu (stavební zákon) či dle dalších příslušných právních předpisů

Věc: Vybudování nové kabelové přípojky vysokého napětí pro budoucí domov se zvláštním režimem Děčín - Křešice.

Stupeň: Územní řízení

Na základě předložených projektových podkladů dáváme **souhlasné stanovisko k vydání Územního souhlasu / rozhodnutí (Stavebního povolení) a následně souhlas s realizací stavby.**

Dle předložených dokladů nedojde ke kolizi s technickou infrastrukturou společnosti **T-Mobile Czech Republic a.s.**

Toto stanovisko má platnost 1 rok a nelze prodloužit. Po uplynutí platnosti zadejte žádost o nové stanovisko na:
<https://ochranasiti.t-mobile.cz/vyjadreni/>

T-Mobile
T-Mobile Czech Republic a.s.
Tomčikova 2144/1
146 00 Praha 4
IČ 649 98 981, DIČ CZ64949681

Ochrana sítí
Technologický úsek

V další komunikaci nebo požadavku doplňujících dotazů, uvádějte do „Předmětu“ e-mailu vždy číslo jednací.



Příloha č. 1

Rekapitulace žádosti o vyjádření k existenci sítě elektronických komunikací

Číslo žádosti: E16062/22
Název stavby /akce: Vybudování nové kabelové přípojky vysokého napětí pro budoucí domov se zvláštním režimem Děčín - Křešice.
Datum podání žádosti: 22.3.2022
Důvod žádosti: Územní řízení
Popis jiného důvodu žádosti:
Poznámka:

Žadatel

Firma / organizace: V A M A s.r.o.
IČ: 47287926
DIČ:
Kontaktní osoba: Dan Kazimír
Adresa: Vilsnická č.p.94
Město / obec: Děčín
PSČ: 40502
Stát:
E-mail: kazimir@vamaelektro.cz
Telefonní číslo: +420731148429

Stavebník

Firma / organizace: Statutární město Děčín
Kontaktní osoba: Dan Kazimír
Adresa: Mírové nám. 1175/5
Město / obec: Děčín
PSČ: 40502
Stát:
E-mail: kazimir@vamaelektro.cz
Telefonní číslo: +420731148429

Stavba

Výška nad terénem (metry): 0 m
Projektant:
Druh stavby: Technická infrastruktura - elektrická síť, datová síť, veřejné osvětlení
Hodnota projektu: 0 mil. Kč
Měsíc zahájení stavby:
Měsíc ukončení stavby:

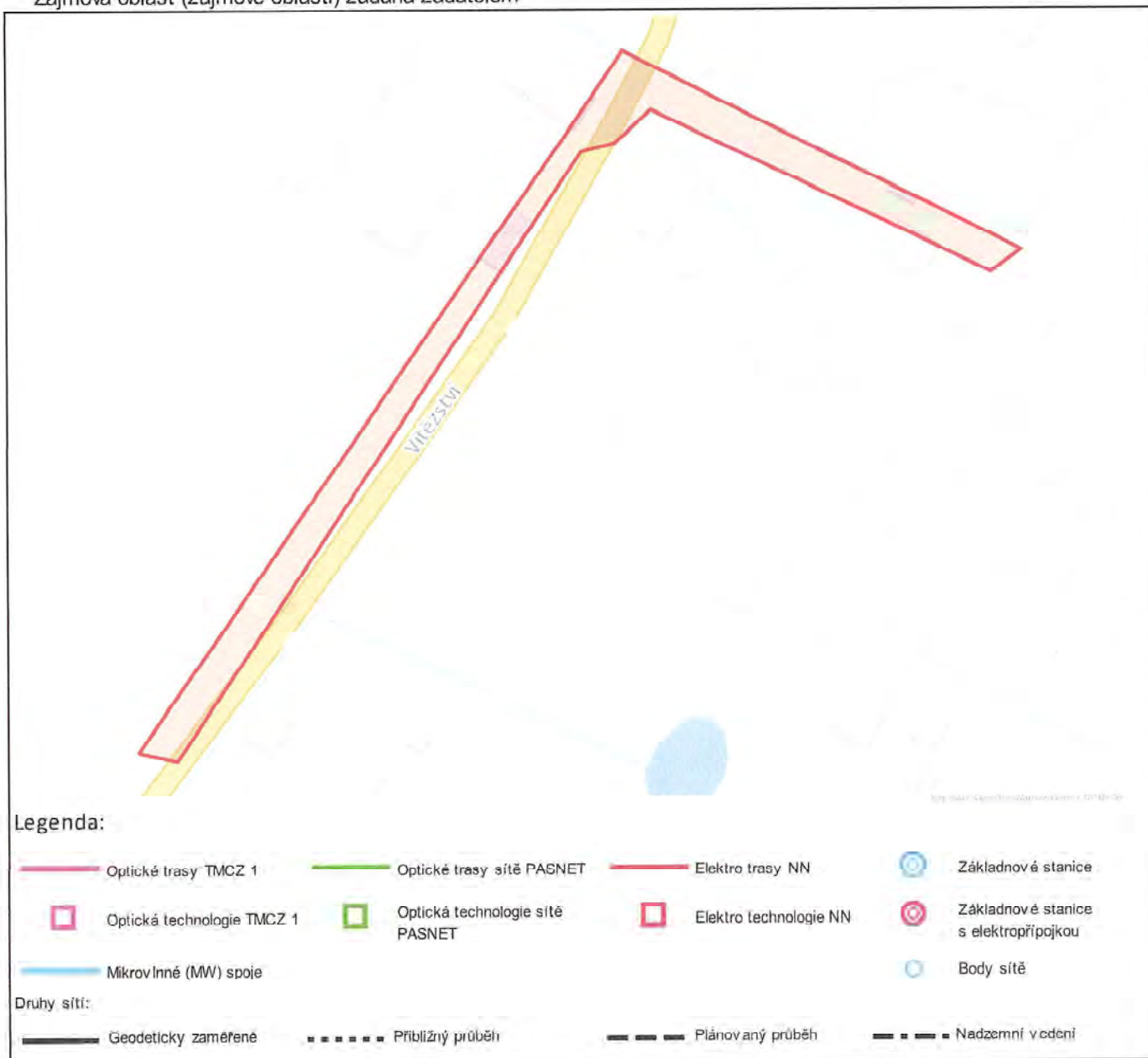
Odeslání stanoviska

E-mail: kazimir@vamaelektro.cz

Příloha č. 2

Situační plánek

Zájmová oblast (zájmové oblasti) zadaná žadatelem



Geometrie zájmové oblasti (zájmových oblastí) žádosti ve formátu WKT a souřadnicovém systému S-JTSK. Zkopírováním textu lze geometrii zobrazit v jakémkoli softwaru podporujícím formát WKT.

POLYGON((-748435.003345613 -967778.259515602,-748277.193610656 -967607.529748202,-748177.547625054 -967676.44032119,-748186.63593924 -967681.262843835,-748271.903864569 -967624.286321528,-748282.91224199 -967631.888747506,-748292.224687981 -967632.866949718,-748424.821959681 -967781.978918332,-748435.003345613 -967778.259515602))



ČEZ Distribuce, a. s.
Dan Kazimír
Mírové nám. 1175/5
405 02 Děčín - Děčín IV-Podmokly

V Praze, 22.3.2022

Naše zn.: **220322-1353405927**

Věc: vyjádření k žádosti k akci "**Vybudování nové kabelové přípojky vysokého napětí pro budoucí domov se zvláštním režimem Děčín - Křešice.**"

Společnost Vodafone Czech Republic a.s. (dále jen „Vodafone“), se sídlem Praha 5, náměstí Junkových 2, IČ: 25788001, zapsaná dne 13.8. 1999 v obchodním rejstříku vedeném Městským soudem v Praze pod spisovou značkou B.6064 a společnost Vantage Towers, s.r.o. se sídlem Závěšova 502/5, Nusle, 140 00 Praha 4, zapsaná v obchodním rejstříku vedeném u Městského soudu v Praze pod sp. zn. C 330005, IČO: 09056009, DIČ: CZ09056009 zastoupená Vodafone na základě plné moci Vám sděluje, že dle Vámi podané žádosti ze dne **22.3.2022**, která je nedílnou součástí tohoto vyjádření.

souhlasí s realizací projektu.

Ve Vámi zadaném zájmovém území a v uvedené výšce (výška stavby: 0 m, výška jeřábu: 0 m) se nenachází žádné podzemní ani nadzemní vedení.

Platnost vyjádření je **1 rok** od data vydání. Vyjádření je platné pouze v rámci předmětného projektu a pro důvod vydání vyjádření stanovený žadatelem v žádosti.


Vyjádření pozbývá platnosti uplynutím doby platnosti, změnou rozsahu zájmového území i změnou důvodu vydání vyjádření uvedeného v žádosti, to vše v závislosti na tom, která ze skutečností rozhodná pro pozbytí platnosti tohoto vyjádření nastane nejdříve. Po skončení platnosti si musíte podat novou žádost na adrese <https://www.zadostovyjadreni.cz/vodafone/>.

S pozdravem

v.z. Ing. Kateřina Rendeková
Vodafone Czech Republic a. s.
náměstí Junkových 2808/2
150 00 Praha 5

Tel.: 607105305

E-mail: katerina.rendekova@vodafone.com



Seznam příloh/přiložených souborů:
Zadost_220322-1353405927.pdf





Žádost o vyjádření k existenci sítí č. 220322-1353405927

Identifikační údaje žadatele / stavebníka

Typ: Právnícká osoba
IČO: 47287926
Firma: ČEZ Distribuce, a. s.
Jméno: Dan
Příjmení: Kazimír
Telefon: +420 731 148 429
E-mail: kazimir@vamaelektro.cz

Adresa sídla/bydliště

Ulice: Vilsnická
Č.p. (č.ev.) / č.o.: 94
Obec: Děčín - Děčín XII-Vilsnice
PSČ: 40502

Identifikační údaje zástupce žadatele /stavebníka

Typ: Právnícká osoba
IČO: 00261238
Firma: ČEZ Distribuce, a. s.
Jméno: Dan
Příjmení: Kazimír
Telefon: +420 731 148 429
E-mail: kazimir@vamaelektro.cz

Adresa sídla/bydliště

Ulice: Mírové nám.

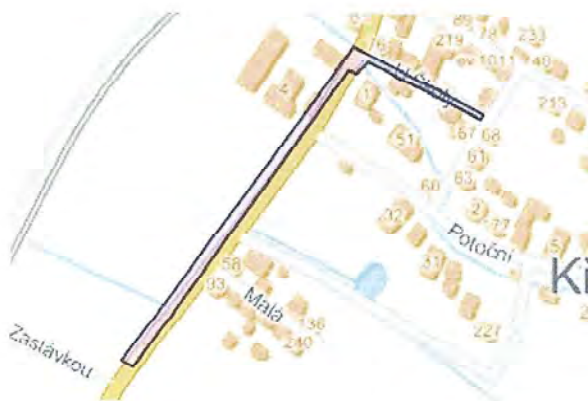
Č.p. (č.ev.) / č.o.: 1175 / 5
Obec: Děčín - Děčín IV-Podmokly
PSČ: 40502

Důvod žádosti o vyjádření

Název stavby: Vybudování nové kabelové přípojky vysokého napětí pro budoucí domov se zvláštním režimem Děčín - Křešice.
Typ stavby: Inženýrské sítě podzemní
Stupeň žádosti: DÚR nebo DÚS (Dokumentace pro územní rozhodnutí/územní souhlas)
Popis stavby / doplňující informace: Jedná se o vybudování kabelové přípojky VN.
Podzemní stavba a zpevněná plocha: Ano
Výška stavby: 0 m
Výška jeřábu: 0 m

Zájmové území

Kresba 1:



Dolčené KÚ: Křešice u Děčína (607185)

Datum: 22.3.2022

Zadáno: <https://www.zadostovyjadreni.cz/vodafone/>

Informace podle zákona č. 127/2005 Sb., o elektronických komunikacích, nařízením 2016/679 o ochraně fyzických osob v souvislosti se zpracováním osobních údajů a o volném pohybu těchto údajů a o zrušení směrnice 95/46/ES (obecné nařízení o ochraně osobních údajů) a dalšími souvisejícími právními předpisy.

Společnost Position s.r.o., se sídlem Londýnská 665/45, 120 00 Praha 2, IČ 26422816, zapsaná v obchodním rejstříku vedeném Městským soudem v Praze, oddíl C, vložka 81053 („Position“) a společnost Vodafone Czech Republic s., se sídlem nám. Junkových 2808/2, 155 00 Praha 5, IČ 25788001, zapsaná v obchodním rejstříku vedeném Městským soudem v Praze, oddíl B, vložka 6064 („Vodafone“) Vás tímto informují, že shromáždění osobní údaje v rozsahu Vaše jméno, příjmení, bydliště, e-mailová adresa a telefonní číslo bude společnost Vodafone, jako správce, a společnost Position, jako zpracovatel, zpracovávat za účelem jejich použití při realizaci povinností v souvislosti se žádostí o stanovisko nebo vyjádření pro řízení podle zákona č. 183/2006 Sb., o územním plánování a stavebním řádu (stavební zákon), a to automatizovaným způsobem nebo v tištěné podobě s tím, že Vaše osobní údaje nebudou zpřístupněny jiným osobám.

Vaše osobní údaje poskytujete dobrovolně a tento souhlas můžete kdykoliv odvolat.

Podrobné informace o ochraně soukromí ve společnosti Vodafone, a to včetně uplatnění vašich práv subjektu údajů naleznete na webu <https://www.vodafone.cz/o-vodafone/ke-stazeni/ochrana-soukromi/>.

